

STRATEGIA DE DEZVOLTARE LOCALĂ

a

Municipiului Câmpulung

2021 - 2027



“Aici, în acest triunghi de magică frumusețe, al munților cu dealul și cu valea, poate cel mai frumos loc din țară și din lume după gustul inimii mele, aici, unde limba vorbită are o claritate fonetică de cristal, încât îți vine să crezi că aici s-a născut mai întâi limba română și probabil că așa și este, aici în aerul curat și cu aripi, unde privirea niciodată nu e în jos, ci în sus, trasă de zăpada eternă a piscurilor, aici sălășuiește cosmosul stelelor de noapte și de zi, predestinat patriei noastre. Îți vine să strigi mirându-te: oare ce zei uriași au fost îngropați sub munți, de au munții atâta măreție și tăcere vorbitoare în ei!...

La Câmpulung, aerul este găurit de păsări, prin acele locuri curg în jos, la Câmpulung, luminile de la stele. La Câmpulung, e perna țării. Ne încercăm și noi cu tâmpla pe dulceața ei de somn de zăpadă... Noi ne iubim patria și nu ne este câtuși de puțin rușine de aceasta, cum umbrei nu-i este rușine de stejarul său. Umbră aș vrea să fiu la Lungul Câmpulung...”

(Nichita Stănescu - Din lung prelungul Câmpulung)

Inițiator:

Primăria Municipiul Câmpulung
(www.primariacampulung.ro)

Consultant extern:

Firma de consultanță C&C GRUP SRL
Telefon: 031-805.25.98; fax: 031-805.25.99
e-mail: office@candcgroup.ro
www.candcgroup.ro

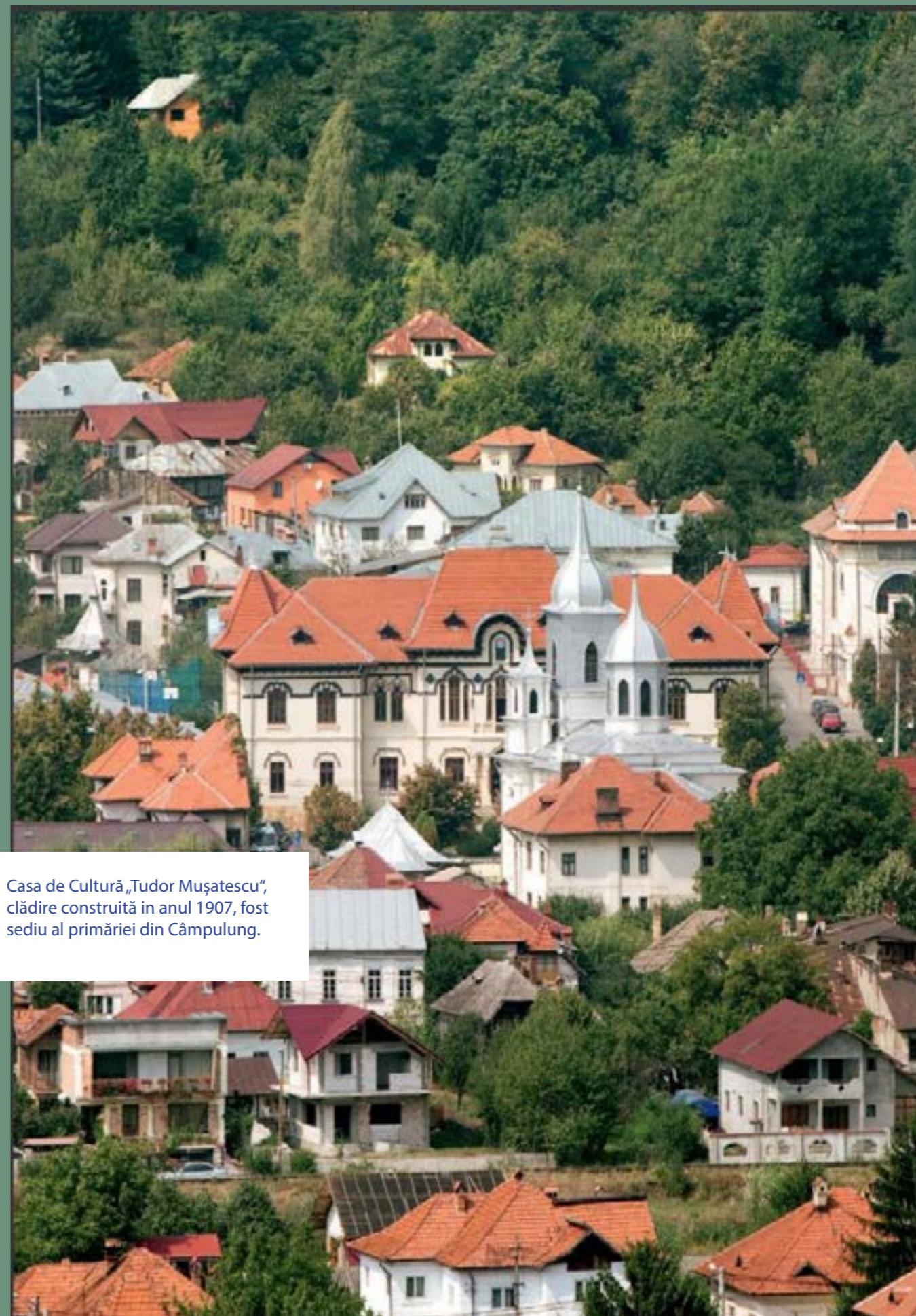
Comitetul de Coordonare

Elena Valerica LĂSCONI – Primăria Câmpulung, primar
Nicoale ZAHARIA – Primăria, viceprimar
Ioana Diana MARCU – Primăria, city manager

Echipa de elaborare a strategiei:

Carla Sandu – Coordonator elaborare strategie
Cleopatra Negoii-Lupșa – Expert în Accesarea Fondurilor Nerambursabile
Ionuț Bunea – Expert în Planificare Financiară
Darius Georgel VODĂ - Expert Mediu de Afaceri
Adina Mangu – Expert Colectare și Prelucrare Date Statistice
Bogdan George RUSU - Expert Colectare și Prelucrare Date Statistice

Aprilie 2022



Casa de Cultură „Tudor Mușatescu”,
clădire construită în anul 1907, fost
sediul primăriei din Câmpulung.

cuprins

6	1.INTRODUCERE
7	2.POZITIA LOCALITATII
23	3. POPULAȚIA/DEMOGRAFIE ȘI NEVOILE SOCIALE
34	4. INFRASTRUCTURA PUBLICĂ ȘI PRIVATĂ
72	5. ECONOMIA
82	6. PROTECȚIA ȘI CONSERVAREA MEDIULUI ÎNCONJURĂTOR

88	7.ANALIZA DE POTENȚIAL A MUNICIPIULUI CÂMPULUNG
112	8. PROCESUL DE CONSULTARE PUBLICĂ – OBSERVAȚII ȘI CONCLUZII
122	9.DEZVOLTAREA STRATEGICĂ A MUNICIPIULUI CÂMPULUNG
131	10. PORTOFOLIUL DE PROIECTE - DIRECȚII PRINCIPALE DE DEZVOLTARE PÂNĂ ÎN 2027
170	11. SURSE DE INFORMARE

1. Introducere

Elaborarea noii strategii a municipiului Câmpulung propune un concept de dezvoltare a acestuia pe termen mediu (2027), integrând aspecte privind dezvoltarea economică, valorificând atuu-rile reprezentate de poziția sa în teritoriu și moștenirea sa istorică și culturală, acordând totodată atenția necesară problemelor sociale și de mediu.

Prin elaborarea strategiei de dezvoltare a municipiului Câmpulung din județul Argeș sunt urmărite aspecte care vor conduce la:

- formularea unei viziuni adecvate contextului extern și intern pentru dezvoltarea durabilă a municipiului Câmpulung;
- stabilirea unui sistem de obiective și măsuri asociate, corelate cu viziunea formulată;
- crearea unui parteneriat real între comunitate și autoritățile locale pentru validarea strategiei și implementare acesteia;
- îndeplinirea rolului de document cadru în vedere atragerii de fonduri (cu precădere nerambursabile) necesare dezvoltării durabile a municipiului Câmpulung.

În urma elaborării strategiei de dezvoltare a municipiului Câmpulung sunt așteptate următoarele rezultate:

- o analiză corectă a potențialului de dezvoltare existent a municipiului Câmpulung și o planificare a resurselor ce urmează a fi atrase pe lângă cele existente;
- consens cu privire la prioritățile de dezvoltare a municipiului Câmpulung în perioada 2021 – 2027;
- co-interesarea partenerilor locali: administrație locală, mediul antreprenorial și locuitori, în corelarea strategiilor de dezvoltare instituțională cu strategia de dezvoltare durabilă a comunității locale;
- schimbarea pozitivă a atitudinii locuitorilor municipiului Câmpulung și creșterea gradului de implicare a acestora în rezolvarea problemelor comunității ca urmare a participării în procesul de formulare și implementare a măsurilor din strategie;
- întărirea sentimentului de apartenență la comunitate și a spiritului comunitar;
- concentrarea resurselor și a eforturilor pentru atingerea obiectivelor prioritare la nivel local.



2. Poziția localității

Municipiul Câmpulung este situat la poalele Carpaților Meridionali, în nord-estul județului Argeș, Regiunea de Dezvoltare Sud-Muntenia, la o distanță de 168 km pe șosea și 155 km pe calea ferată față de București.

Situat într-o poziție geografică favorabilă, în depresiunea subcarpatică cu același nume, Câmpulung mărginește capătul sud-vestic al vechiului drum comercial ce leagă Muntenia de Transilvania prin culoarul Rucăr-Bran. Amplasarea sa în această zonă a culoarului deschis ce unește vechea capitală Câmpulung de cetatea Brașovului, a influențat foarte mult dezvoltarea economică a orașului și a localităților din împrejurimi.



2.1 Scurt istoric

Cele mai vechi urme de cultură materială, descoperite atât pe raza orașului, cât și în împrejurimile sale, datează din perioada bronzului târziu (1700-1600 î.H.). Astfel, la Pescăreasa, în sudul orașului, a fost descoperită o necropolă, dovadă a existenței unei așezări omenești din această perioadă.

Urme de locuire geto-dacică, din sec. II-I î.H. sunt bine conturate în zona actualului oraș, în cartierul Olari-Sfântu Gheorghe, la fel și cele de la Apa Sărată și Bughea de Sus, care aparțin culturii dacice târzii.

La Cetățeni-Muscel, așezare dacică locuită fără întrerupere din jurul anului 300 î.H., au fost descoperite urme materiale ce atestă existența unui important centru economic, unde aveau loc schimburi intense de mărfuri. Aceasta este una dintre cele mai vechi așezări dacice din țară.

Anul 106, anul cuceririi Daciei de către romani, deschide o perioadă distinctă în istoria țării și implicit a acestei zone. Fiind o provincie de graniță a Imperiului Roman, Dacia avea un important rol de apărare împotriva atacurilor barbare, aceasta presupunând construirea unor linii de fortificație punctate de existența unor caste de pamânt sau piatră. Prin mijlocul actualului județ Argeș trecea una din liniile de fortificație care apărau granița provinciei romane Dacia, de-a lungul căreia erau amplasate caste militare. Dintre cele 13 caste cunoscute ale acestei linii de fortificații, castru Jidova (Jidava), situat în sudul municipiului (cartierul Pescăreasa) este singurul construit din piatră și cărămidă și, totodată, cel mai mare.

Urmele găsite în toate așezările dacice de la Câmpulung și din zonele limitrofe confirmă dinamica demografică și continuitatea neîntreruptă pe aceste meleaguri, din perioada daco-romană și până la formarea așezării medievale a Câmpulungului-Muscel.

Prima capitală a Țării Românești, un puternic centru cultural, economic și comercial, Câmpulung a fost prezent în istoria medievală încă din secolul al XIII-lea.

Tradiția populară, consemnată de istorici, îl consideră pe Negru-Vodă întemeietorul orașului, la 1290. O altă mențiune ce se referă la orașul Câmpulung-Muscel în relație cu Negru-Vodă este din anul 1292, dată pe care o amintește cel mai vechi manuscris al cronicii Țării Românești, descoperit în anul 1970 la Deir-es-Sir, lângă Beirut. Versiunea arabă a acestei cronicii îi atribuie tot lui Negru-Vodă construirea unei bisericii la Câmpulung, în anul 1292.¹

Alte documente istorice, printre care și hrisovul voievodului Gheorghe Duca, atestă existența orașului încă din anul 1215.

În primele decenii ale sec. XIII, în Câmpulung încep să pătrundă și să se stabilească meseriași și negustori sași. Comunitatea săsească care se formează aici era condusă de un greav (comes), ultimul dintre ei fiind Laurențius de Longo Campo, piatra lui funerară se află astăzi în biserica Bărăției și constituie cel mai vechi document epigrafic medieval din Țara Românească și în același timp prima mențiune scrisă a orașului. Inscricția este datată în

anul 1300 și are următorul text:

„Hic sepultus est comes Laurențius de Longo-Campo, pie memerie, anno Domini MCCC.“ („Aici este înmormântat comitele Laurențiu din Câmpulung, spre pioasă amintire, în anul Domnului 1300.“). Inscricția de pe această piatră funerară a fost consierată mult timp prima dovadă certă referitoare la începuturile așezării.

Odată cu stingerea dinastiei arpadiene a regilor maghiari (1301 - 1308), se creează premisele instalării aici a unui voievod român. Basarab I, supranumit în epoca modernă Basarab Întemeietorul, considerat fondatorul Țării Românești, a domnit între anii cca. 1310 - 1352. După victoria din anul 1330 în fața regelui maghiar Carol Robert de Anjou, Basarab I transformă Câmpulungul în reședință domnească, capitală a Țării Românești.

Timp de aproape patru decenii, Câmpulung a fost centrul politic și administrativ al țării, până în 1369, când domnitorul Vladislav I mută capitala la Curtea de Argeș.

Pe lângă faptul că a fost prima reședință domnească a statului independent Țara Românească, până la 1369, Câmpulung a continuat să fie și cel mai important oraș în această perioadă. Apogeul medieval al Câmpulungului a fost atins în secolele XIV – XV, dar în secolul al XIV-lea această importanță a orașului a îmbrăcat o formă politică, și nu numai comercială și spirituală.


Ca toate celelalte orașe, Câmpulung a trecut în evoluția sa prin fazele de sat, târg, pentru ca la începutul sec. XIV să devină oraș. Aceasta evoluție a fost determinată de sporirea numărului de locuitori, de creșterea continuă și intensă a producției meșteșugărești și a schimbului de mărfuri.

După mutarea centrului politico-administrativ la Curtea de Argeș, în anul 1369, Câmpulung a continuat să aibă calitatea de reședință domnească, cu caracter temporar. Primul document cunoscut al unui domn român scris în limba latină și care atestă rolul orașului medieval Câmpulung este privilegiul comercial dat brașovenilor la 20 ianuarie 1368 de Vladislav Voievod. Acest document demonstrează importanța economică și politică a orașului.

Un alt document, poate cel mai important din istoria orașului, care demonstrează dezvoltarea avansată a orașului din punct de vedere economic și politic este scrisoarea județului Neacșu Lupa (conducătorul orașului Câmpulung-Muscel) către judele Brașovului, Johannes Benker. Acest document - Scrisoarea lui Neacșu către ot Dlăgopole (Câmpulung-Muscel) – a fost redactat în anul 1521 și este considerat primul document scris în limba română. Scrisoarea trimisă de Neacșu către Johannes Benker, judele Brașovului la acea dată, conținea informație de mare importanță, avertizându-l pe acesta din urmă despre pericolul unei invazii a turcilor, ce tocmai se pregătea la sudul Dunării.

Important centru economic, politic și cultural al Țării Românești, Câmpulung-Muscel s-a aflat, de-a lungul Evului Mediu, în atenția călătorilor străini care au străbătut țara sau care au trăit o vreme la curtea domnilor valahi.

Aceștia au lăsat informații importante despre Câmpulung. Din relatările călătorilor ce au trecut pe aici aflăm că în sec. XVII, orașul era unul înfloritor, cu multe privilegii. Dintre documentele care atestă statutul aparte al orașului trebuie amintită „Ocolnica“ sau „Pânza Orașului“, întocmită în anul 1747 din porunca domni-



torului Constantin Mavrocordat. Dintre privilegiile cele mai importante amintim dreptul de judecată pentru problemele ivite în cadrul comunității și faptul că nici domnitorul nu avea dreptul de a deține proprietăți pe teritoriul orașului. Războaiele austro-turce din anii 1688-1690 sau 1716-1718¹ au afectat puternic orașul, inclusiv importantul târg ce se organiza anual de Sf. Ilie și la care participau negustori din toată țara (20.000-30.000 de oameni, după unele relatări) nu se va mai ține în urma acestor evenimente. Relatările călătorilor din sec. al XVIII-lea despre Câmpulung prezintă un oraș decăzut din punct de vedere economic și social, nesigur, ca urmare a epidemiilor și războaielor care l-au afectat.

Marile evenimente ale istoriei moderne s-au făcut simțite și la Câmpulung, astfel că izbucnirea revoluției de la 1821, condusă de Tudor Vladimirescu, și măsurile luate de către acesta în favoarea maselor populare s-au bucurat și de adeziunea câmpulungenilor. Arestat de către eteriști la Golești, Tudor Vladimirescu este dus la Târgoviște prin Câmpulung, unde în noaptea de 22-23 mai 1821 este găzduit în casa boierului Constantin Chiliașu, bunicul istoricului Constantin D. Aricescu. În acest timp, orașul este ocupat de cei doi frați ai lui Alexandru Ipsilanti, Nicolae și Iorgu, cu un detașament de ostași.

Și ideile revoluției de la 1848 au pătruns în rândul câmpulungenilor. Aici au activat în perioada de pregătire a revoluției de la 1848, câteva figuri remarcabile ale culturii noastre: I.D. Negulici, C.D. Aricescu,

Apostol Aricescu. La turnul-clopotniță al mănăstirii Negru-Vodă se află o placă cu textul jurământului revoluționarilor câmpulungeni de la 1848. Târgoveții și țărani, mobilizați de Apostol Aricescu, I. Panu, Costache Brezoianu, C. Aricescu, A. Dacu, depuseseră jurământul pe noua Constituție, declarându-se gata să sprijine prin toate mijloacele revoluția.

Orașul își revine treptat, social și economic, astfel că pe la începutul secolului al XIX-lea, Câmpulung este menționat cu serviciu de poștă pentru care deținea 6 cai. Din anul 1850, aici se introduce serviciul de diligență, iar din 1887 s-a pus în circulație calea ferată Câmpulung-Golești, transportul mărfurilor începând să se facă mai mult cu trenul. Dezvoltarea orașului a presupus construirea de noi clădiri, aparținând populației, dar și clădiri administrative. Prin urmare, a fost necesară adoptarea unor măsuri pentru dezvoltarea urbanistică organizată, între anii 1831-1848 fiind introduse principii urbanistice importante precum limitarea teritoriului urban, zonarea funcțională, regularizarea traseului străzilor existente, ierarhizarea rețelei stradale, ideea de centru al localității. Acestei idei erau o noutate absolută la acea vreme pentru Pricipatele Române.

Dezvoltarea orașului a continuat, iar la sfârșitul secolului al XIX-lea, Câmpulung avea, de-a lungul Râului Târgului, 17 mori pentru măcinat făină de grâu și porumb, mai multe pive sau dârste pentru bătut postav. În oraș exista o fabrică de salamuri, a lui Iohann G. Schuster, o fabrică de hârtie, proprietatea lui Ștefan Ioanide, cu „instalațiuni moderne“ și 250 angajați, o fabrică de var alb și ipsos a lui Victor Socec, cu 100 lucrători.

În cadrul general al luptei pentru Unire, remarcabilă a fost și activitatea câmpulungenilor. Încă din anul 1857 exista în oraș un comitet al Unirii, compus din 26 membri, având ca președinte pe N. Brătianu și ca secretar pe C.D. Aricescu. În semn de recunoștință pentru reformele îndeplinite de Alexandru Ioan Cuza, câmpulungenii și muscelenii i-au dăruit o sabie pe care au comandat-o la Paris, de procurarea căreia s-a ocupat Iancu Alecsandri, fratele poetului Vasile Alecsandri.

În anul 1868, Câmpulung a fost vizitat pentru prima dată de regele Carol I, prilej cu care primarul orașului a ținut un discurs în care se arăta dorința locuitorilor de a fi construită o șosea care să lege orașul de vechea frontieră cu Transilvania (Giuvala, Brașov).

În războiul de independență, ostașii musceleni, sub comanda maiorului Dimitrie Giurescu, au luptat cu eroism, iar populația orașului a ajutat armata prin

donății și rechiziții. În vederea îngrijirii soldaților răniți, ei au organizat două spitale cu 200 de paturi.

La Câmpulung și în împrejurimi, ostașii romani au dus, în 1916, în primul război mondial, lupte grele împotriva trupelor germane. Mausoleul de la Mateiaș a rămas să amintească vitejia ostașilor căzuți în luptele din zona Rucăr, Dragoslavele, Valea Mare-Pravăț, Câmpulung, în toamna anului 1916. Monumentul comemorativ a fost ridicat pe muntele Mateiaș, în 1935, după proiectul arhitectului D. Ionescu-Berechet.

Efectele Primului Război Mondial se vor face resimțite și în ceea ce privește evoluția demografică din Câmpulung, recensământul din 1930 arătând un număr de 13868 de locuitori în Câmpulung.

Nici celelalte evenimente majore din istoria României nu au lipsit din evoluția orașului Câmpulung și a împrejurimilor sale. Urmărind istoria acestui oraș constatăm că nu exista aproape nici un moment important din istoria neamului nostru, angajare social-politică, acte culturale de anvergura națională, mișcări de idei, la care câmpulungenii să nu-și fi adus partea lor de contribuție.

În ceea ce privește denumirea orașului, se consideră că numele „Câmpulung” desemnează o comunitate de oameni situată într-o „depresiune de formă alungită de pe cursul superior al unui râu care izvorăște din munți”; în cazul de față, acest râu este Râul Târgului, iar vatra orașului este într-adevăr așezată într-o căldare ale cărei margini sunt dealurile care o înconjoară.

Câmpulung este printre puținele orașe din Țara Românească menționate cu diferite denumiri în mai multe limbi de circulație internațională: Longus Campus în limba latină, Dolgopole în limba slavonă, Langrowe și Langenaw/Langenau în limba germană, Hosszumezo în maghiară, denumiri existente încă din secolul al XIV-lea. În secolul al XV-lea (1495) este denumit Campolongo, pentru prima dată, pe o hartă a lumii (mapamond), întocmită de Fra Mauro Camaldolese. Mapamondul este păstrat pe zidul mănăstirii Sf. Mihail din Murano-Veneția.

Despre celălalt element toponimic, Muscel, acesta provine din latinescul „monticellus”, având o formă apropiată în toate limbile romanice.¹



sursa: <https://vatra-mcp.ro>

2.2 Așezarea geografică și cadru natural

2.2.1 Așezarea geografică

Orașul Câmpulung este situat în partea central-nordică a Munteniei, la poalele Carpaților Meridionali, în nord-estul județului Argeș, la o distanță de 168 km pe șosea și 155 km pe calea ferată față de București. Amplasat în depresiunea subcarpatică cu același nume, acesta mărginește capătul sud-vestic al străvechiului drum comercial dintre Muntenia și Transilvania: culoarul Rucăr – Bran Existența acestui culoar, ce una veche capitală a Țării Românești – Câmpulung de cetatea Brașovului, a fost un factor decisiv în dezvoltarea economică a orașului și a împrejurimilor sale. Un sistem întreg de drumuri leagă și azi orașul de satele din împrejurimi, cum ar fi Lerești, Valea Mare-Pravăț, Voinești, Bughea de Jos, Bughea de Sus, Schitu Golești, Mățău și Valea Rumâneștilor.

Orașul s-a dezvoltat de-a lungul văii Râului Târgului, dar și pe terase mai înalte ale depresiunii Câmpulung.

2.2.2 Teritoriu administrativ

Orașul Câmpulung a devenit municipiu prin Legea nr. 104 din 24 noiembrie 1994. Municipiul Câmpulung este compus din orașul Câmpulung și localitatea componentă Valea Rumâneștilor.

Municipiul Câmpulung se învecinează cu următoarele unități administrative:

- la nord, cu comuna Lerești;

- la nord-est, comuna Valea Mare-Pravăț;
- la est, cu comuna Mioarele;
- la sud, cu comunele Poienarii de Muscel și Schitu Golești;
- la sud-vest, cu comuna Godeni;
- la vest, cu comuna Bughea de Jos;
- la nord-vest, cu comuna Bughea de Sus.

În conformitate cu Legea nr. 351/2001 privind aprobarea Planului de amenajare a teritoriului național – Secțiunea a IV-a – Rețeaua de localități, municipiul Câmpulung este declarat localitate de rangul II.

Teritoriul administrativ al municipiului are suprafața de 3.549,37 ha, conform limitei teritoriului administrativ furnizat de OCPI Argeș în anul 2017. Conform datelor INS și altor surse, inclusiv P.U.G. 2010 și Fișa Municipiului Câmpulung din anul 2016, suprafața este de 3.559 ha. Se remarcă o diferență de cca 10 ha, care poate fi explicată prin rezolvarea litigiului cu comuna Bughea de Sus. Conform măsurătorilor efectuate în anul 2018, suprafața teritoriului administrativ al orașului, este de 3.548,54 ha.

Teritoriul intravilan aprobat prin Planul Urbanistic general al Municipiului Câmpulung aprobat prin HCL 135/2000 este de 1.661 ha, astfel încât, în 2010, suprafața teritoriului intravilan era de 1.662 ha. În 2012, teritoriul intravilan a crescut cu cca 1 ha în urma aprobării PUZ Calea Târgoviștei, Punct „Fârțana”.

Tabelul nr. 1 – Evoluția teritoriului administrativ și intravilan al municipiului Câmpulung

Suprafața teritoriului administrativ al orașului 1998	Suprafața teritoriului intravilan 1998	Suprafața teritoriului intravilan Propus cf. P.U.G. 2000	Suprafața teritoriului intravilan existent 2018 (măsurători)	Suprafața teritoriului administrativ al orașului 2018 (măsurători)
3.559 ha	1.215 ha	1.661 ha	1.661,06 ha	3.548,54 ha

Sursa: P.U.G. Municipiul Câmpulung, jud. Argeș

Menționăm diferențele între situația teritoriului administrativ, așa cum apare în evidența A.N.C.P.I. și datele preliminare obținute de la Primăria Municipiului Câmpulung (plan cadastral 2015 – „limită administrativă” și „limită U.A.T.”).

Aceleași incongruențe privesc și suprafața teritoriului intravilan, după măsurătorile din anul

2018, suprafața teritoriului intravilan este de 1.663,93 ha. Diferența de 4 ha dintre suprafața aprobată prin P.U.G. (1661 ha în 2000), mărită cu 1 ha (2012) și cea măsurată pe plan în 2018 (1664 ha) se explică prin erori de măsurătoare ale P.U.G. 2000.

Tabelul nr. 2 – Situația existentă – folosința terenurilor

Suprafața (ha)	% din total	Folosința terenurilor în teritoriul administrativ
431,56	12,16	Teren arabil
617,26	17,39	Pasuni permanente și fânețe
618,08	17,42	Livezi
1.666,94	46,98	Total teren agricol
57,78	1,63	Ape curgătoare / Luciu de apă
625,17	17,62	Vegetație forestieră
207,64	5,85	Drumuri și căi ferate
949,67	26,76	Curți-Construcții (locuințe și funcțiuni complementare)
3,11	0,09	Spații verzi
9,91	0,28	Zone de gospodărie comunală
28,36	0,80	Neproductiv
1.881,60	53,02	Total teren neagricol
3.548,54	100,00	Total
Suprafața (ha)	% din total	Folosința terenurilor în teritoriul intravilan
220,28	13,22	Teren Arabil
156,68	9,40	Livezi
118,91	7,14	Pășuni permanente și fânețe
495,87	29,76	Total teren agricol
40,23	2,41	Ape curgătoare / Luciu de apă
72,67	4,36	Vegetație forestieră
174,62	10,48	Drumuri și căi ferate
867,07	52,05	Curți-Construcții (locuințe și funcțiuni complementare)
3,11	0,19	Spații verzi
9,91	0,59	Zone de gospodărie comunală
1,77	0,11	Neproductiv
1170,19	71,24	Total teren neagricol
1.666,06	100,00	Total

Sursa: PUG Câmpulung

Se remarcă ponderea mare a terenurilor agricole din teritoriul administrativ (46,98%); împreună cu pădurile, terenurile acoperite de ape și spațiile verzi reprezintă un procent de 66,5% din acesta. În teritoriul intravilan, procentul terenurilor agricole este, și acesta, însemnat, respectiv 29,76%, iar împreună cu pădurile, terenurile acoperite de ape și spațiile verzi reprezintă un procent de 36,72%. Mai mult de 52,05% din suprafața teritoriului intravilan este ocupat de curți-construcții (locuințe și funcțiuni complementare).

Organizarea urbanistică a teritoriului Municipiului Câmpulung este deosebit de dificilă din cauza neomogenității teritoriului urban, datorată următorilor trei factori :

- Însemnătatea istorică a așezării în perioada medievală: localitatea a reprezentat în același timp avanpostul Țării Românești în trecătoarea spre Transilvania (culoarul Rucăr-Bran) și avanpostul expansiunii spre Sud, peste munți, a organizării politico-militare săsești.

- Particularitățile geomorfologice ale teritoriului: situl localității este Depresiunea îngustă a Câmpulungului, axată pe Râul Târgului și mărginită de 2 dealuri Subcarpatice înalte (muscele): Dealul Mățăului la Est (altitudine cca 1000m) și Dealul Ciocanului la Vest (altitudine cca 900m).

- Specificul funcțional al diferitelor areale din oraș: numeroase mănăstiri și biserici din perioada medievală; economie pastorală și locuire rurală pe terenurile moșnenilor din vechime; infrastructuri specifice localităților balneare; instituții publice și servicii necesare reședinței Județului Muscel (desființat în anul 1950); locuire în blocuri și unități industriale specifice perioadei socialiste; locuire individuală revitalizată după 1990.

Teritoriul administrativ al Municipiului Câmpulung este împărțit în 48 unități teritoriale

de referință (U.T.R.), organizate în 12 macro-unități teritoriale de referință (M.U.T.R.). Cele 12 macro-unități de referință (UTR) ale municipiului sunt următoarele:

1. Centru Câmpulung
2. Câmpulung sud-vest
3. Câmpulung nord-vest
4. Câmpulung est
5. Gară - U.M.
6. Mățău-Chilii
7. Apa Sărată
8. Mărcuși-Drăcești
9. Grui
10. ARO
11. Calea Pietroasă
12. Valea Rumâneștilor

Împărțirea în macro-unități teritoriale de referință (M.U.T.R.) pune în evidență următoarele elemente principale :

- orientarea văilor și versanților;
- tipul locuirii;
- situarea față de localitățile istorice;
- perioada majoră de constituire a țesutului urban;
- funcțiunile dominante.

Împărțirea în unități teritoriale de referință (U.T.R.) pune în evidență următoarele elemente principale:

- situarea față de cartierele istorice ale orașului (mahalale);
- funcțiunile dominante;
- caracteristicile tramei stradale și ale parcelarului.

În ceea ce privește proprietatea asupra terenurilor din municipiul Câmpulung, un bilanț realizat în 2014 (în aplicarea legii nr. 165/2013) la nivelul U.A.T. arată următoarea distribuție a proprietății:

Tabelul nr. 3 – Proprietatea asupra terenurilor municipiul Câmpulung

Total suprafață domeniul public și privat al statului și al U.A.T. (ha)	Suprafață forestieră în domeniul public al statului (ha)	Suprafață agricolă în domeniul public al U.A.T. (ha)	Suprafață rezervă neretrocedabilă în domeniul public și privat al statului și U.A.T. (ha)
296,8543	140,6760	93,0380	63,1403

Sursa: PUG Câmpulung

Proprietatea publică reprezintă, deci, cca 8% din totalul teritoriului administrativ, iar majoritatea terenurilor existente, atât în intravilan, cât și în extravilan, se află în proprietatea privată a persoanelor fizice sau juridice.

În teritoriul municipiului Câmpulung există și proprietăți obștești (moșnenești), suprafața și localizarea acestor proprietăți nu este disponibilă.

4 PUG Municipiul Câmpulung, jud. Argeș

5 Idem

2.2.3 Cadru natural

Relieful

Municipiul Câmpulung este amplasat în partea central-nordică a Munteniei, la poalele Carpaților Meridionali, la 45°16' latitudine nordică și 25°03' longitudine estică, în nord-estul județului Argeș.

Din punct de vedere geomorfologic, municipiul Câmpulung este situat în estul Subcarpații Getici, în depresiunea care poartă același nume, la poalele munților lezer ce aparțin grupei Făgăraș din Carpații Meridionali. Legătura între creasta Făgărașului și masivul lezer se face prin culmea mai joasă Mezea - Otic. Din masiv se prelungesc spre sud și sud - est mai multe culmi netede: Plaiul lui Pătru, Plaiul lezerului Mare, Plaiul Văcarea și culmea prelungă Danciu-Portăreasa-Zănoaga, despărțite de văi adânci. De asemenea, în partea estică (la est de Dâmbovița) se învecinează cu munții Leaota, iar în nord-est cu Masivul Piatra Craiului, ce aparțin Masivului Bucegi.

La sud, depresiunea este străjuită de culmea subcarpatică Mățău (1018 m) - Ciocanul (886 m), Mățăul fiind cel mai înalt deal din țară. Dealul Mățău (1017 m) închide spre sud depresiunea Câmpulungului dintre Râul Târgului și Argeșel și spre nord depresiunea Jugur - Poenari, constituind totodată una din frumusețile naturale ale localității.


Depresiunea Câmpulung este una dintre cele mai bine individualizate din țară, la sud cu dealuri înalte subcarpatice acoperite cu pășuni, fânețe și pomi fructiferi, numite de locuitori muscele.

Altitudinea medie, în centrul orașului, se situează în jurul valorii de 600 m, iar cea maximă atinge 900 m în sud-estul orașului (cartierul Chilii – 884,10 m).

De la nord la sud se individualizează trei sectoare geomorfologice:

Depresiunea subcarpatică

Vatra localității ocupă cea mai mare parte a depresiunii subcarpatice ce este caracterizată de o



Sursa: mapio.net

vale largă (valea Râului Târgului) - cu lunca și terasele dezvoltate și sectoare de confluența cu câțiva afluenți, cei mai importanți pe teritoriul U.A.T. fiind afluenții de stânga (Valea Mare, Valea Româneștilor, Valea Bărbușei).

Defileul de la Apa Sărată

Străpungerea axului anticlinalului subcarpatic Mățău-Ciuha Teiului s-a concretizat prin apariția în sudul depresiunii Câmpulung a unui debușeu sub forma unui sector de vale îngust mărginit de versanți

abrupți care a funcționat ca factor limitator al extinderii locuirii pe formațiunile acumulative (conuri de dejecție, a glacisurilor proluviale și a micilor fragmente de terasă) din vecinătate.

Depresiunea intracolinară

Depresiunea intracolinară este alcătuită aproape exclusiv din terase, care se dezvoltă în mare parte a lor pe dreapta Râului Târgului, acestea continuându-se spre sud în teritoriul U.A.T. Schitu Golești.

În teritoriul administrativ al municipiului Câmpulung se disting ca fiind dominante văile (27% din teritoriu), interfluviile (23% din teritoriu) și versanții (50% din teritoriu), fiecare dintre acestea suportând la rândul lor mai multe de forme de relief.

Valea principală, cea a Râului Târgului, este o vale consecventă care străpunge transversal axul anticlinalului, iar văile secundare sunt, în bună parte subsecvente sau oblice pe structură și impun cuestas, uneori unghiulare, pe distanțe mici.

Terasesele sunt foarte extinse pe Râul Târgului și au următoarele particularități: ocupă tot versantul stâng, în parte chiar interfluviul, dar numai în arealul axului depresiunii (10 m, 20 m, 40 - 45 m, 70 - 80 m și 110 m pe interfluviu): spre avale, adică spre Dealul Mățău, aceste terase dispar în relieful de cuestas și în alunecări (au fost distruse odată cu, și după, ridicarea Mățăului, totuși se poate deduce, din unele urme, că au fost înălțate spre avale); pe versantul drept devine tipic interfluviul terasat numit Grui, cu podul la numai 30 m dar echivalent cu t. 110 m de pe stânga; de la nivelul orașului (650 m) urcă spre avale (către anticlinalul Mățău) până la circa 150 m (circa 735 m altitudine absolută) - terasa Gruiului urcă de la 650 m altitudine absolută, cât are la poalele sudice ale Culmii Măgurei, până la 735 m. Este, de asemenea, o terasă tipică în cea ce privește deformarea ei neotectonică.

Reprezentând interfluviul dintre Râul Târgului și Bughea, podul terasei Grui se apleacă ușor spre aceasta din urmă - ca o consecință a mișcărilor neotectonice, după care terasa a fost erodată (în D. Ciuha Teiului, ce are 750 m). Sub terasa Grui, plasată pe interfluviu, se desprind, dar numai în avale de axul depresiunii, umeri din alte terase mai joase, ce trec pe sub Ciuha Teiului și devin terase propriu-zise numai după depășirea anticlinalului Mățău, în fâșia șeilor de tip culme (10 - 15 m, 25 - 30 m, 75 m, la Schitu Golești, iar mai în avale au: 5 - 7 m, 12 - 15 m, 35 - 45 m, 75 m și 100 m).

Interfluviile de tip muscele, mult mai înalte spre munte unde și rocile sunt mai dure, coboară către sud mai lin decât înclinarea stratelor. Rezultă, pe aceste muscele, înșeuări pe stratele moi și cuestas în unghi, cu vârfuri mai proeminente, pe stratele dure, inclusiv trepte și mici suprafețe structurale.

Rețeaua hidrografică

Municipiul Câmpulung se întinde de-a lungul Râului Târgului (ce îl străbate de la nord-nord-est spre sud-sud-vest), pe terasele, lunca și versanții acestuia respectiv, pe afluenți.

Râul Târgului face parte din bazinul hidrografic al râului Argeș, care împreună cu afluenții săi formează unul dintre cele mai importante bazine hidrografice ale țării în ceea ce privește potențialul hidroenergetic și alimentările cu apă.

Bazinul Râului Târgului, prezintă forme

complexe ale versanților văii. Sub aspectul colectării afluenților, Râul Târgului (colector de ordin 6) prezintă diferențieri în sensul că de pe versantul vestic primește o serie de afluenți de ordin inferior (1, 2 și 3) și numai un afluent foarte important de ordin 5 (Bughea). Râul Târgului, alături de Brăția (la vest) și Argeșel (la est) - traversează anticlinalul Ciuha - Mățău - Groapa Oii, fiind astfel predispus la a fi mai puternic afectat la nivelul versanților de către procesele geomorfologice care impun în relief forme specifice, atât de tip torențial cât și gravitațional. De pe versantul estic, Râul Târgului primește numai afluenți al căror ordin este mai mic sau egal cu 4.

Din punct de vedere hidrogeologic, zona Câmpulungului se caracterizează prin prezența apei în apropierea suprafeței terenului, (probabil) deasupra unor strate impermeabile înclinate spre valea principală. Acviferul freatic are în general permeabilitate mare, debite reduse și se manifestă sub formă de izvoare de importanță redusă, la baza terasei superioare. Nivele de apă cu debite reduse se pot întâlni și în depunerile deluviale de pantă sau în conurile de dejecție.

Ape de suprafață

Râul Târgului, principalul curs de apă de pe teritoriul administrativ al orașului este afluent de gradul 2 al Argeșului, având următoarele caracteristici hidrologice: suprafață bazin hidrografic de 1.096 km², altitudine medie a bazinului de 801 m, lungime totală de 72 km, pantă medie de 22 ‰, coeficient de sinuozitate de 1,15.

Râul Târgului, împreună cu râul Argeșel, constituie principalul colector hidrografic al regiunii, drenând o suprafață a bazinului de 1.079 km², respectiv 234 km². Râul Târgului are cel mai dezvoltat sistem din bazinul hidrografic al râului Argeș, depășind suprafața de bazin a râului Doamnei.

Râul Târgului se formează din unirea pâraielor Cuca (cu izvor în Păpușa) și Bătrâna (cu izvor în lezer), având ca principal afluent montan pârâul Râușorul. Pe teritoriul orașului afluenții lui sunt pâraiele: Pietroasa, Valea Rumâneștilor, Valea Izvorului, Valea Bărbușii, pe partea stângă, și pâraiele: Valea Rea, Valea Dracilor, Valea Uncheșului, pe partea dreaptă. Pe teritoriul orașului râul are o lungime de 7,5km și se varsă în râul Doamnei, în apropiere de Colibași.

Debitul mediu multianual al râului Târgului crește progresiv de la 2,05 m³/s la Voina (debitul realizat de pe o suprafață a bazinului de numai 65 km²) la 4,22 m³/s la Apa Sărată (debit realizat de pe 186 km² suprafață bazin). La confluența cu râul Doamnei, debitul râului ajunge la 10 m³/s, prin aportul pâraielor Bughea (0,664 m³/s), Brăției (3,07 m³/s) și Argeșului (1,50 m³/s).

Debitele minime și maxime înregistrate au fost de 0,338 / 77,7 m³/s la Voina, 0,300 / 103 m³/s

la Apa Sărată și de 0,200 / 543 m³/s la Piscani (viitura din 2 iulie 1975). Aceasta ultimă valoare întrece de două ori debitul Siretului (225 m³/s) - cel mai mare râu al țării.

Pe cursul Râului Târgului, în amonte de teritoriul municipiului, se află un baraj ce realizează o acumulare frontală (Râușor) și două acumulări laterale, Lerești și Voinești. Toate au rol important în gestionarea viiturilor care ar putea afecta localitatea.

Pe teritoriul municipiului se află un baraj de priză – Acumularea Râușor, cu rol în alimentarea cu apă a zonei industriale, și la limita aval, un baraj frontal ce realizează o acumulare servind o centrală hidroelectrică de mică putere (centrala se află pe teritoriul localității Schitu Golești).

Albia râului este regularizată pe o lungime de circa 7,5 km, de la podul DN 73 până la acumularea CHEMP Schitu Golești. Pe mare parte a acestui sector malurile albiei majore sunt protejate (detalii mai jos). Pragurile sunt în mare măsură degradate. Între gară și acumularea CHEMP râul prezintă câteva meandre, cu risc relativ redus de eroziune a malurilor.

Pe majoritatea lungimii, afluenții au caracter torențial, fiind realizate lucrări de regularizare de diferite tipuri.

Ape subterane

Orizontul freatic cu nivel liber este cantonat în depozitele poros permeabile din baza depozitelor argiloase prăfoase, fiind alimentate exclusive din precipitațiile care cad pe suprafața lui de dezvoltare,

nivelurile piezometrice suportă fluctuații însemnate, în funcție de repartiția cantității precipitațiilor în timpul anului.

La nivelul Râului Târgului, apa subterană este la adâncimi diferite, în funcție de nivelul apei din râu, adâncimile variază între 2,50-4,00 m. Apa subterană este prezentă în apropierea suprafeței și pe pante.

Conform planului de management al bazinului hidrografic Argeș-Vedea, teritoriul administrativ al municipiului Câmpulung se suprapune pe zona unui corp de apă subterană freatică (ROAG05) și pe zona unui corp de apă subterană de adâncime (ROAG12).

Corpul de apă subterană ROAG05 - Lunca și terasele râului Argeș este de tip poros permeabil și se dezvoltă în depozitele de vârstă cuaternară din lunca și terasele râului Argeș. Acviferul freatic din lunca și terasele râului Argeș prezintă un grad ridicat de vulnerabilitate pe cursul superior al râului, nefiind protejat de un strat acoperitor impermeabil sau semipermeabil.

Corpul de apă subterană ROAG12 - Estul Depresiunii Valahe e este cantonat în Stratele de Frățești și Căndești, de vârstă romanian medie – pleistocen inferioară, se găsesc la 100-150 m și au o capacitate bună de debitare, cu debite de 5-11 l/s și denivelări relativ mici.

Aceste acvifere de adâncime prezintă vulnerabilitate redusă de poluare, dar suportă în unele cazuri suprasolicitări cantitative, cum este cazul unor sisteme de captare locale pentru alimentarea cu apă a unor mari aglomerări urbane.



Sursa: Barajul Rausor <http://campulung-muscel.blogspot.com/>

Flora și fauna

Pădurea, care odinioară acoperea întreg teritoriul municipiului, s-a restrâns treptat, locul ei fiind luat de vetrele așezărilor – în continuă expansiune, de pășuni și culturi, îndeosebi pomicole. Astăzi pădurea apare pe arii restrânse, mai ales în cadrul versanților abrupti din cadrul defileului de la Apa Sărată, în primul rând. Dintre arbuști se întâlnește păducelul, socul negru, măceșul etc.

La altitudini de peste 1000 m se întâlnește un complex de pajiști, rariști și tufărișuri subalpine și alpine.

În cadrul pajiștilor naturale secundare aparute prin înlocuirea vegetației forestiere, cea mai mare răspândire o au specii ca iarba vântului și păiușul roșu. Vegetația pajiștilor secundare înglobează și o compoziție floristică variată: graminee, trifoi alb, trifoi roșu, pătlagina, cicoare, ciuboțița cucului, traista ciobanului, iarba roșie, osul iepurelui etc. La acestea se adaugă speciile însoțitoare, precum și tufărișuri de cătină, măceș, porumbur, lemn câinesc. Un rol principal în răspândirea acestei vegetații îl are omul, care, prin cultivarea terenului și prin plantarea de livezi, modifică atât compoziția floristică, cât și arealul pe care-l ocupă această vegetație. Se mai întâlnesc în aceasta zonă și fag (*Fagus silvatica*), carpen (*Carpinus betulus*), mesteacăn (*Betula verrucosa*), paltinul de munte (*Acer pseudoplatanus*), alunul (*Corylus avellana*), plop, cireș.

Subetajul pădurilor de fag ocupă Dealul Ciocanu și Dealul Pleșa, precum și bazinul mijlociu al Brătiei, la peste 500 m altitudine în care se mai găsesc exemplare de platan de munte (*Achie arer pseudoplatanus*), mesteacan (*Betula verucosa*), alun (*Corylus avellana*).

Subetajul pădurilor de gorun (*Quercus petraea*) apare pe suprafețe mai mari în zona podurilor interfluviale Brăția-Râul Târgului și Argeșel - Râul Târgului, la altitudini de peste 350-400 m, de obicei în amestec cu carpenul, corn (*Cornus mas*), alun (*Corylus avellana*), iar mai jos cu stejar (*Quercus robur*), ulm (*Ulmus foliacea*), carpen (*Carpinus betulus*), tei alb (*Tilia tomentosa*) târzii, cât și a vânturilor cu caracter moderat, determină un microclimat favorabil pentru dezvoltarea unei vegetații bogate.

Vegetația rărișurilor de mesteacăn (*Betula verrucosa*) apare în urma defrișărilor pădurilor de fag sau în pante. Dezvoltarea acestor specii este legată de prezența solurilor puternic podzolite, erodate uneori până la rocă. Rărișurile de mesteacăn sunt slab încheiate, ocupând suprafețe restrânse. În umbra pădurilor de fag și carpen cresc și alte specii de plante cum ar fi: ferigi, afine, zmeură, fragi, un număr mare de ciuperci (mănătărici de fag, mesteacăn și plop, bureți vineciori, roșiori și lăptoși), care sunt comestibile.

Vegetația pădurilor colinare secundare ocupă suprafețe însemnate pe interfluviile principale, secundare și pe terasele principalelor văi. Aceste suprafețe au fost acoperite în trecut cu păduri sau

zăvoaie.

În lungul Râului Târgului (în sectorul de defileu și în aval de acesta) și a afluenților săi importanți se găsesc zăvoaie cu o vegetație lemnoasă de esență moale, format din sălcete, plopișuri, cătinișuri și aninișuri, dintre care, cea mai mare răspândire o are aninul (*Alnus nigra*), la care se adaugă arinul alb și salcia plesnitoare.

Zăvoaiele se găsesc pe soluri aluviale în diferite stadii de dezvoltare, cu textură ușoară, nisipoasă sau cu textură mai grea, lutoasă. În zăvoaie, vârsta vegetației lemnoase este diferită, de la lăstărișuri până la copaci cu vârsta mai mare. Pe locurile umede crește o vegetație formată din: rogoz, piciorul cocoșului, coada calului, izma broaștei etc., iar în luncile mlăștinoase, papura.

Biodiversitate și arii naturale protejate

În teritoriul administrativ al municipiului nu se găsesc arii naturale protejate, însă în vecinătate se găsesc arii naturale protejate la nivel comunitar, și anume siturile de importanță comunitară:

ROSCI0326 – Muscelele Argeșului

În arie există următoarele tipuri de habitate: 6430 - Comunități de lizieră cu ierburi înalte hidrofile de la câmpie până în etajele montan și alpin; 6510 - Pajiști de altitudine joasă (*Alopecurus pratensis*, *Sanguisorba officinalis*); 9110 - Păduri de fag de tip Luzulo-Fagetum; 9130 - Păduri de fag de tip Asperulo-Fagetum; 9170 - Paduri de stejar cu carpen de tip Galio-Carpinetum; 91E0* - Păduri aluviale cu *Alnus glutinosa* și *Fraxinus excelsior* (*Alno-Padion*, *Alnion incanae*, *Salicion albae*); 91Y0 - Păduri dacice de stejar și carpen și, de asemenea, specii de nevertebrate: 1088 - *Cerambyx cerdo* (Croitor mare, gornicul); 1083 - *Lucanus cervus* (Rădașcă, Răgacea); 1089 - *Morimus funereus* (Croitorul cenușiu).

ROSCI0258 – Văile Brătiei și Brătioarei

Situl a fost înființat pentru prezența habitatului 91E0* - Păduri aluviale cu *Alnus glutinosa* și *Fraxinus excelsior* (*Alno-Padion*, *Alnion incanae*, *Salicion albae*), a speciilor de amfibieni: 1193 - *Bombina variegata* (Buhai de baltă cu burta galbenă); 1166 - *Triturus cristatus* (Triton cu creastă) și a speciilor de pești: 1163 - *Cottus gobio* (Zglăvoc); 2484 - *Eudontomyzon mariae* (Cicar); 1122 - *Gobio uranoscopus* (Petroc).

Tot în vecinătate se găsesc mai multe arii naturale protejate la nivel național, respectiv zone naturale protejate de interes național și monumente ale naturii, precum:

- Granitul de la Albești, Comuna Albești de Muscel (0,50 ha)
- Locul fosilifer Suslănești, Comuna Mioarele, satul Suslănești (3,50 ha)
- Calcarul numulitic de la Albești, Comuna Albești de Muscel (1,50 ha)

Solurile

Diversitatea factorilor fizico-geografici (relief, litologie, climă, vegetație) au determinat o varietate bogată a tipurilor de sol în această zonă.

În partea sud-vestică și sud-estică, cele mai vechi formațiuni sunt reprezentate de gresii, marne, gipsuri și conglomerate de vârstă Helvețian-Neogen-Miocen. Urcând spre nord, în zona comunei Bughea se Jos, întâlnim formațiuni de vârstă Dacian-Pontian, reprezentate de argile și nisipuri. Între valea Dâmbovitei și Râul Târgului, Dacianul este pe alocuri lacunar. În zona Jugur-Pescăreasa, structura depozitelor Daciene arată prezența părții inferioare a etajului, iar mai spre sud apare Dacianul superior, care în sectorul Schitu Golești conține intercalații de lignit. Mai sus de aceste formațiuni apar „Strate de Căndești și Frățești”, de vârstă Cuaternară, Pleistocen inferior. Aceste depozite prezintă o dezvoltare continuă pe tot teritoriul, începând din valea Teleajenului și până în Valea Argeșului.

Depozitele Pleistocen superioare sunt depozite aluvionare aparținând terasei superioare dezvoltată pe valea Dâmbovitei, acestea sunt formate din pietrișuri și nisipuri.

În partea nordică, spre comuna Lerești, apare un metamorfism regional, reprezentat de Seria de Leaota, care apare larg dezvoltată în partea de sud-est a masivului și în sectorul Lerești, fiind constituită din roci cu cristalină mult mai redusă aparținând zonei cu clorit a fațetei de șisturi verzi. De asemenea, trebuie menționată prezența migmatitelor paleozoice (roci magmatice), reprezentate prin granitele de Albești, întâlnite mai ales în sectoarele de afloriment ale seriei de Cumpăna, la nord de Câmpulung. Granitele de Albești se prezintă sub formă de dyke-uri și silluri, dintre care cel mai lung (7 km) se află între Valea Bughei până în Valea Mare (Lerești).

Pe versanții foarte înclinați, la peste 25°, din circurile glaciare, glacio-nivale și nivale, precum și pe cei din sectorul superior al văilor glaciare, învelișul edafic apare discontinuu, lipsind în multe locuri, precum Valea Râușor, Iezerul Mare, Iezer, Bătrâna.

În cadrul versanților a căror pantă este mai redusă, 10-25°, solurile caracteristice sunt cele brune, brunepodzolite, podzolice humico-feriiluviale și, pe alocuri, litosoluri. Altitudinal, aceste soluri spodice se întâlnesc la peste 1400-1700 m, pe spațiile dinspre Râușor și Valea Iezerul Mic, apoi între Valea Iezerul Mic-Bătrâna și Valea Cuca, dar și pe partea stângă a văii Râului Târgului, pe interfluviul interpus acestei văi și pe cel al Văii Argeșului. Bioclimatic, aceste soluri corespund subetajului molidului și etajului jneapănului, ocupând suprafețe întinse pe roci acide. Cea de-a doua grupă majoră de soluri, aparține solurilor cambice, care sunt prezente sub pădurile de molid, sub pădurile de amestec fag și molid, dar și sub pajiștile secundare. Ca tipuri de sol cuprinde: solurile brun-acide, brune feriiluviale și litosolurile. Arealul răspândirii lor corespunde, în general, cu

versanții de est și de vest ai Văii Râului Târgului, în aval de confluența Văii Cuca și Bătrâna.

Resursele solului și ale subsolului

Între componentele resurselor naturale există legături și interacțiuni puternice, astfel că, orice intervenție antropică asupra uneia, induce inevitabil, consecințe și asupra celorlalte. Utilizarea acestor resurse este practică într-o manieră complexă, coordonată, pentru realizarea simultană a mai multor scopuri.

În teritoriul municipiului Câmpulung și în vecinătatea sa se găsesc următoarele resurse naturale:

- depozite de argilă, marne, nisipuri și pietrișuri localizate în mod preponderant pe Râul Argeș și afluenții acestuia - în municipiul Câmpulung este exploatat zăcămintul de argilă din Gruși;
- resurse de calcar și gips, utilizate în industria cimentului și a materialelor de construcție, exploatate la Albeștii de Muscel, Mateiaș, Boteni;
- resurse de ape minerale și termale, în cantități relative mici, exploatate în zona localităților Brădet, Bughea de Sus și Bârla;
- zăcăminte de cărbuni care pot fi exploatate la suprafață în cariera (Aninoasa) sau în subteran (Boteni, Jugur, Godeni, Valea Îndărăt, Poienari, Cotești). În prezent exploatarea cărbunelui în zona Câmpulung Muscel este sistată, exploatarea miniere fiind în conservare (acestea au generat numeroase halde de steril care se găsesc în vecinătatea exploatărilor miniere);
- alte resurse sunt: terenul arabil, pădurile (lemn, fucte de pădure, vânat), pășunile, fauna terestră și acvatică.

Resurse regenerabile

Resurse naturale regenerabile ale zonei sunt resursele de apă, solul și bioclimatul.

Regiunea depresiunii Câmpulung este drenată de o bogată rețea de râuri și văi ce aparțin bazinelor hidrografice Argeș și Vedea. În cadrul depresiunii, cel mai important bazin hidrografic este Râul Târgului a cărui lungime totală este de 71 km. Densitatea rețelei hidrografice la nivelul depresiunii este de 0.87 km/km². Nivelul piezometric al pânzei freatice este de 10-20 m. Cel mai adânc nivel, de 30 m, se află în piemontul Cotmeana, recunoscut ca o zonă cu mare deficit de apă, iar cel mai ridicat nivel, de 2 m, se află în Depresiunea Getică formată din Muscelele Argeșului și piemontul Căndești și în luncile și terasele râurilor. Fluctuația nivelului hidrostatic în timpul anului este de cca 2 m.

Solul constituie una din resursele naturale importante pentru învelișul biotic și pentru existența umană. Diversitatea factorilor fizico-geografici (relief, litologie, climă, vegetație) au determinat o varietate bogată a tipurilor de sol în această zonă.

Soluri corespund subetajului molidului și etajului jneapănului, ocupând suprafețe întinse pe roci acide. Cea de-a doua grupă majoră de soluri, aparține solurilor cambice, care sunt prezente sub pădurile de molid, sub pădurile de amestec fag și molid, dar și sub pajiștile secundare. Pe gresii și argile, sau pe depozite de terasă, în condițiile unui regim de precipitații cu valori cuprinse între 600-800 mm anual, se formează solurile brune eumezobazice propice pădurilor de stejar și fag. Pe flișul paleogen, dar și pe culmile sinclinalele oligocene, pe solurile brun-acide, se dezvoltă pădurile de fag sau de fag în amestec cu rășinoase.

Pseudorendzinele au o cantitate mare de humus, fiind astfel mai fertile și favorabile pentru cultivarea plantelor leguminoase și a pomilor fructiferi (pruni și meri). Acestea se întâlnesc în bazinul mijlociu al Argeșului, pe versanții estici și vestici ai Dealului Mățău și ai Culmii Groapa Oii.

Rendzinele sunt favorabile pentru agricultură în general, dar și pentru pomi fructiferi (pruni). Se întâlnesc în zona muscelor dintre Bughea și Brătia, precum și între Râul Târgului și Argeșul, în zona Dealului Mățău.

Pe versanții înclinați și puternic erodați, apar regosolurile, folosite pentru pajiști sau plantații. Regosolurile, prezente în zona muscelor dintre Râul Târgului și Brătia, reclamă măsuri speciale de fertilizare și împotriva eroziunii.

Clima

Climatul la nivelul orașului este unul temperat continental, de dealuri subcarpatice mijlocii și înalte, caracterizat prin temperaturi medii anuale de cca 8°C, precipitații de 700-800 mm și vânturi slabe, de scurtă durată, calmul atmosferic predominând în cea mai mare parte a anului. Clima este influențată și de dispoziția reliefului, care condiționează etajarea elementelor climaterice. Circulația maselor de aer se face de-a lungul văii largi a râului Târgului sau a culoarului Rucăr-Bran.

Radiația solară și temperatura aerului sunt distribuite neuniform, ca urmare a fragmentării accentuate a reliefului, precum și a dispunerii diferite a pantelor.

Media temperaturilor minime lunare pe ultimele 15 luni indică în Câmpulung Muscel, peste 8 zile pe lună cu inversiuni termice, din august până în ianuarie inclusiv. Inversiunile termice afectează un strat de aer superficial, datorită scurgerii rapide a aerului rece prin valea râului Târgului. Temperaturile maxime absolute cresc invers proporțional cu altitudinea reliefului.

Particularitățile parametrilor climatici în regiunea subcarpată depind de o serie de factori generali, ca radiația globală și circulația maselor de aer și local, poziția geografică în raport cu unitățile vecine, altitudinea, orientarea versanților etc.

Reperete climatice au fost stabilite pe baza datelor

istorice și a măsurătorilor efectuate la stațiile meteorologice Câmpulung (680 m alt. – situată pe interfluviul dintre Râul Târgului și Bughea) și Bilcești (850 m alt. – situată în est de interfluviul dinspre Argeșul). Temperatura medie anuală la Câmpulung este de circa 8°C, iar amplitudinea temperaturilor medii poate depăși 20°C. În lunile de iarnă, temperatura medie este negativă. În luna cea mai rece (ianuarie), media termică la Câmpulung variază între –0,4°C și –3,4°C după o medie de 25 ani: 1953 – 1977 la stația meteorologică Câmpulung Muscel. În general vara este moderată, temperatura medie reprezintă cele mai mici amplitudini de la un an la altul. La Câmpulung Muscel aceste amplitudini nu depășesc 3°C.

Radiația solară anuală înregistrează valori medii de 100-115 kcal/cm², iar presiunea medie anuală este de 945 mb.

Configurația reliefului face ca zona să aibă un caracter mai adăpostit. Vânturile au un regim determinat de climatul montan și se evidențiază prin curenți ce se canalizează în lungul culoarului de vale. Direcțiile dominante ale vânturilor fiind nord-vest (cca 13%) și sud-vest (cca 9%), cu valori între 2 și 4% fiind ponderile celorlalte direcții. Se remarcă un procent de cca 56% a calmului atmosferic favorizat de poziționarea în interiorul depresiunii.

Sub aspectul vitezei medii a vântului se poate preciza că în 70% din timp vântul are viteze medii de sub 1 m/s, cca 25% din cazuri vântul are viteze medii de 2-5 m/s culminând cu viteze de peste 20m/s în cazuri excepționale în pondere de 0,1%.

Precipitațiile atmosferice în cea mai mare parte a anului cad sub forma lichidă. Iarna nu sunt mai mult de 20-25 zile cu ninsoare, iar stratul de zăpadă are o durată ce oscilează între 60-80 zile. Cantitatea medie de precipitații se situează între 700-800 ml/an, însă cantitățile maxime anuale pot ajunge în anii ploioși la valori foarte mari ca de exemplu 900-1000 ml/an. În medie se înregistrează o medie de 3 zile/an cu polei.

În depresiunea Câmpulung sunt frecvente inversiunile termice. Acestea apar cu precădere iarna, dar și în lunile de vară și se manifestă prin ceață, amplitudini ridicate între zi și noapte, producerea mai devreme a înghețurilor la sol și a brumelor timpurii de toamnă și a celor târzii de primăvară.

Procese de modelare actuală a reliefului

Dominarea rocilor friabile, declivitatea ridicată, factorii climatici și activitatea antropică sunt factori care influențează procesele actuale. Între acestea, amințim, alunecările de teren, surpările și prăbușirile. Un loc aparte îl ocupă relieful antropic, reprezentat prin zone nivelate, cariere (cele de argilă din Gruși și Crețșoara), halde, canale, ramblee, debleie etc.



CAPITOLUL 3. POPULAȚIA/DEMOGRAFIE ȘI NEVOILE SOCIALE



Sursa: Dealul Mățău/mapio.net

Dealul Mățău este reprezentativ în privința deplasărilor în masă, în condițiile unor versanți cu pante accentuate și un substrat litologic, alcătuit din roci friabile (marne, șisturi marnoase, gresii, argile). Alături de declanșarea unor masive alunecări, se produc frecvente curgeri noroioase, iar în zonele înalte, pe abrupturi din conglomerate, apar năruirile. În condițiile, unui regim pluvial abundent (peste 1000 mm) și a unei intense degradări prin pășunat, în bazinele torențiale, procesele de eroziune în adâncime

sunt foarte active, afectând stabilitatea versanților. Dintre procesele cele mai active care afectează versanții văilor, în sectorul dealurilor subcarpatice, sunt alunecările deplasive rotaționale, sub formă de valuri, trepte de alunecare cu râpe de desprindere secundare (liniare sau semicirculare).

3. Populația/Demografie și nevoile sociale

3.1. Structura și evoluția populației

La finalul anului 2021, populația rezidentă a Municipiului Câmpulung număra 34.142 locuitori, conform datelor de la INS. Față de datele ultimului recensământ al populației (2011 - 39.145 locuitori) se constată o scădere cu 10,43% a numărului de lo-

cuitori. Trendul descrescător s-a menținut și pe parcursul ultimilor 6 ani, astfel că populația a ajuns la 34.142 de locuitori la finalul anului 2021.

În tabelul de mai jos este prezentată evoluția populației municipiului Câmpulung în perioada 2016 – 2021 (după domiciliu).

Tabelul nr. 4 – Evoluția populației din municipiul Câmpulung în perioada 2016 – 2021 (număr persoane)

Anul	2016	2017	2018	2019	2020	2021
Total	36.966	36.531	36.078	35.515	35.064	34.142

Sursa: INS – baza de date Tempo Online

După cum se observă, populația municipiului a cunoscut același trend descendent ca cel înregistrat la nivel național. Dacă în anul 2011, la ultimul recensământ al populației, numărul locuitorilor era de 39.145, la 10 ani distanță, Câmpulung are o populație cu 5.003 persoane mai mică. Cel mai mare declin s-a înregistrat în rândul populației cu vârsta cuprinsă între 20-24 ani, respectiv o scădere cu 51% față de anul 2011.

Această statistică reflectă numărul de persoane care au domiciliul declarat în municipiul Câmpulung, în realitate, situația ar putea arăta puțin diferit dacă ne gândim la cei care au plecat la muncă în străinătate sau spre alte orașe mai mari din țară în căutarea unui loc de muncă.

3.1.1. Structura pe vârste și sexe

În ceea ce privește distribuția populației în funcție de vârstă, se constată o scădere constantă a populației tinere (0-24 ani), și în mod special a celei foarte tinere (0-14 ani), urmărind trendul ce se menține și la nivel național. Pe de altă parte, populația de peste 50 de ani este categoria de vârstă cea mai

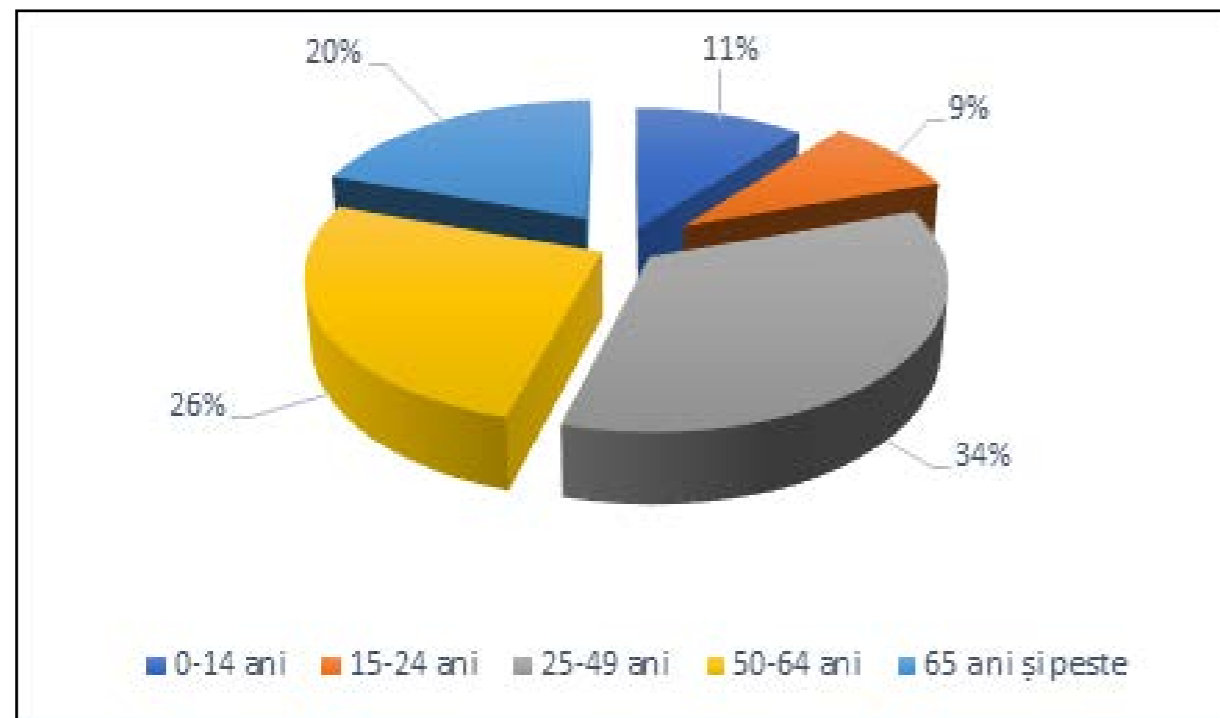
numeroasă, reprezentând 44% din totalul populației municipiului Câmpulung.

Ecartul dintre populația de peste 65 ani și cea cu vârste cuprinse între 0-14 ani era în anul 2020 de 2.496 de persoane, ceea ce înseamnă că procesul de îmbătrânire demografică din municipiul Câmpulung s-a accentuat, comparativ cu anul 2011. Astfel, indicele de îmbătrânire demografică a crescut de la 101,12 (în anul 2011) la 180,76 (la 1 ianuarie 2021), mai mare decât cel de la nivel național în aceeași perioadă – 123,90.

Această tendință se remarcă și în cazul ponderii populației tinere de 0-14 în totalul populației, pondere care în anul 2011 era de 12,3%, iar la începutul anului 2021 scăzuse la 10,91%. La fel stau lucrurile și cazul populației de 65 de ani și peste, unde ponderea a crescut de la 12,26% în 2011 la 19,73% în anul 2021.

Raportul de dependență demografică a crescut de la 32,26 la 44,17 persoane sub 15 ani și de peste 64 ani la 100 persoane adulte în vârstă de muncă (15-64 ani). La nivelul țării acest indicator era de 53,6 în anul 2021.

Figura nr. 1 – Populația pe grupe de vârste în municipiul Câmpulung în anul 2021



Sursa: Prelucrare date INS – baza de date Tempo Online

Valorile constant scăzute ale natalității și o speranță de viață mai mare contribuie la modificarea structurii piramidei demografice în municipiul Câmpulung, ca de altfel în toată țara. Cea mai importantă schimbare va fi tranziția accentuată către o structură de populație mult mai îmbătrânită, o evoluție care a devenit deja evidentă în România, precum și în multe state membre ale UE. Prin urmare, procentul de populație în vârstă de muncă este în scădere (-10,91%), în timp ce numărul relativ al pensionarilor este în creștere (+19,73%). Ponderea persoanelor în vârstă din totalul populației va crește semnificativ în deceniile următoare, pe măsură ce un procent tot mai mare din generația născută în perioada exploziei demografice din perioada comunistă atinge vârsta de pensionare. Acest lucru va conduce, la rândul său, la creșterea sarcinii suportate de persoanele în vârstă de muncă în ceea ce privește acoperirea cheltuielilor sociale necesare pentru populația îmbătrânită pentru o serie de servicii asociate acesteia. Din punct de vedere a repartizării populației în funcție

de sex, situația se prezintă destul de echilibrat în municipiul Câmpulung. Repartiția populației municipiului pe sexe nu s-a schimbat foarte mult de-a lungul timpului, numărul femeilor fiind tot timpul mai mare față de cel a bărbaților.

Situația de la începutul anului 2021 arată că numărul femeilor era de 18.004 de persoane (reprezentând 52,73% din populație), iar cel al bărbaților era de 16.138 persoane (47,27% din populația municipiului).

3.1.2. Mișcarea naturală a populației

Mișcarea naturală a populației este unul dintre mecanismele principale ale creșterii demografice și este compusă din rata de natalitate (rata natalității) și cea de mortalitate care, împreună, generează rata de spor natural. În municipiul Câmpulung, evoluția acestui indice se prezintă conform datelor din tabelul următor.

Tabelul nr. 5 - Mișcarea naturală a populației municipiului Câmpulung în perioada 2016 - 2020

Anul	2016	2017	2018	2019	2020
Rata natalității (%)	7,10	6,56	6,50	7,44	6,02
Rata mortalității (%)	9,75	11,61	11,92	10,55	13,35

Sursa: Prelucrare date INS – baza de date Tempo Online

Dacă în ultimii ani (2016-2020) rata natalității a avut o evoluție fluctuantă, cu creșteri și descreșteri (2016 - 7,10%, 2017 - 6,56%, 2018 - 6,50%, 2019 - 7,44%, 2020 - 6,02%), rata mortalității a crescut constant ceea ce a generat un spor natural negativ în fiecare an din perioada analizată.

Ultimele date disponibile referitoare la rata de natalitate și cea de mortalitate, la nivelul municipiului Câmpulung, sunt de la finalul anului 2020 când situația se prezenta după cum urmează: rata natalității – 6,02%, rata mortalității - 13,35%. În aceste condiții, rezultă un spor natural negativ de -7,33%.

O rată a natalității sub cea a mortalității înseamnă că populația municipiului scade, iar împreună cu fenomenul migraționist conduce la reducerea și mai mare a numărului populației din Câmpulung. Astfel, se reduce baza de recrutare pentru piața forței de muncă locale și generează efecte negative și în toate aspecte vieții comunității, nu doar în domeniul economic.

3.1.3. Mișcarea migratorie a populației

Un alt factor care influențează scăderea sau creșterea populației este migrația, atât cea internă, cât și cea externă. Mutațiile din structura socio-economică a României au determinat o intensă mobilitate teritorială a populației, cu consecințe directe în modificarea numărului și structurii socio-demografice a populației în profil teritorial. În cadrul migrației interne, fluxul urban-rural merită o mențiune deosebită, fiind cel care deține cea mai

mare pondere în cadrul acesteia.

În anii '60 populația municipiului Câmpulung a cunoscut o creștere explozivă ca urmare a înființării uzinei ARO, atunci când numărul de locuitori aproape s-a dublat în 10 ani (de la 18.880 în anul 1956 la 24.877 de locuitori în 1966) și a crescut continuu până la 43.979 locuitori în anul 1995, ca urmare a diversificării activităților industriale (Combinatul de Fire și Fibre sintetice, Combinatul de lianți).

Dacă existența platformei industriale din municipiul a atras forță de muncă din localitățile învecinate, dar nu numai, generând un flux migraționist înspre Câmpulung, odată cu închiderea uzinei ARO și a Combinatului de Fire și Fibre sintetice a început fenomenul migrației inverse, iar orașul a pierdut 22% din locuitori față de maximum atins în anul 1995.

Migrația externă reprezintă un alt factor important ce influențează numărul și structura populației, alături de migrația internă. Astfel, după anul 2007, când au fost eliminate restricțiile de circulație și de muncă în statele din vestul Europei, s-a constatat la nivel local și național, un flux migratoriu extern semnificativ. Potrivit datelor statistice, municipiul Câmpulung a pierdut 11.487 de locuitori, plecări cu domiciliul (inclusiv migrația internațională), începând cu anul 2007, cel mai mare număr înregistrându-se în anul 2011, respectiv 1.161 persoane.

În ultimii ani situația s-a mai stabilizat, numărul persoanelor care părăsesc municipiul Câmpulung fiind în scădere, conform situației prezentate în tabelul de mai jos.

Tabelul nr. 6 - Emigranți și imigranți definitiv în perioada 2016 – 2020 (număr persoane)

Anul	Anul 2016	Anul 2017	Anul 2018	Anul 2019	Anul 2020
Emigranți	32	50	58	33	27
Imigranți	6	8	11	17	9

Sursa: INS – Tempo Online

Creșterea numărului emigranților poate conduce la scăderea populației, fiind afectate în special, grupele de tineri și adulți. De asemenea, apar modificări în structura socio - profesională a populației active, dar și a celei școlare.

Datele statistice oficiale înregistrează doar migrația internă și externă rezultată din schimbările oficiale de domiciliu. În realitate, nu poate fi însă ignorat fenomenul îngrijorător al emigrației, în special în rândul tinerilor și al persoanelor calificate, cu tendință de accentuare pe termen mediu ca urmare a integrării în UE.

3.1.4. Structura pe etnii

Din punct de vedere etnic, majoritatea lo-

cuitoarelor din municipiul Câmpulung sunt români (93,8%), cu o minoritate de romi (6,2%). Repartiția pe zone, în funcție de etnie, se prezintă astfel: 1% din populația din zona Grui și 21,2% din populația din zona Pescăreasa este de etnie romă, iar într-un procent mai mare de 10% din totalul populației de la nivelul comunității există copii aparținând minorității roma.

3.1.5. Apartenența religioasă

Din punct de vedere confesional, majoritatea locuitorilor municipiului Câmpulung s-au declarat ortodocși (90,41%), cu o minoritate de creștini după evanghelie (1,06%). Pentru 6,06% din populație nu este cunoscută apartenența confesională.

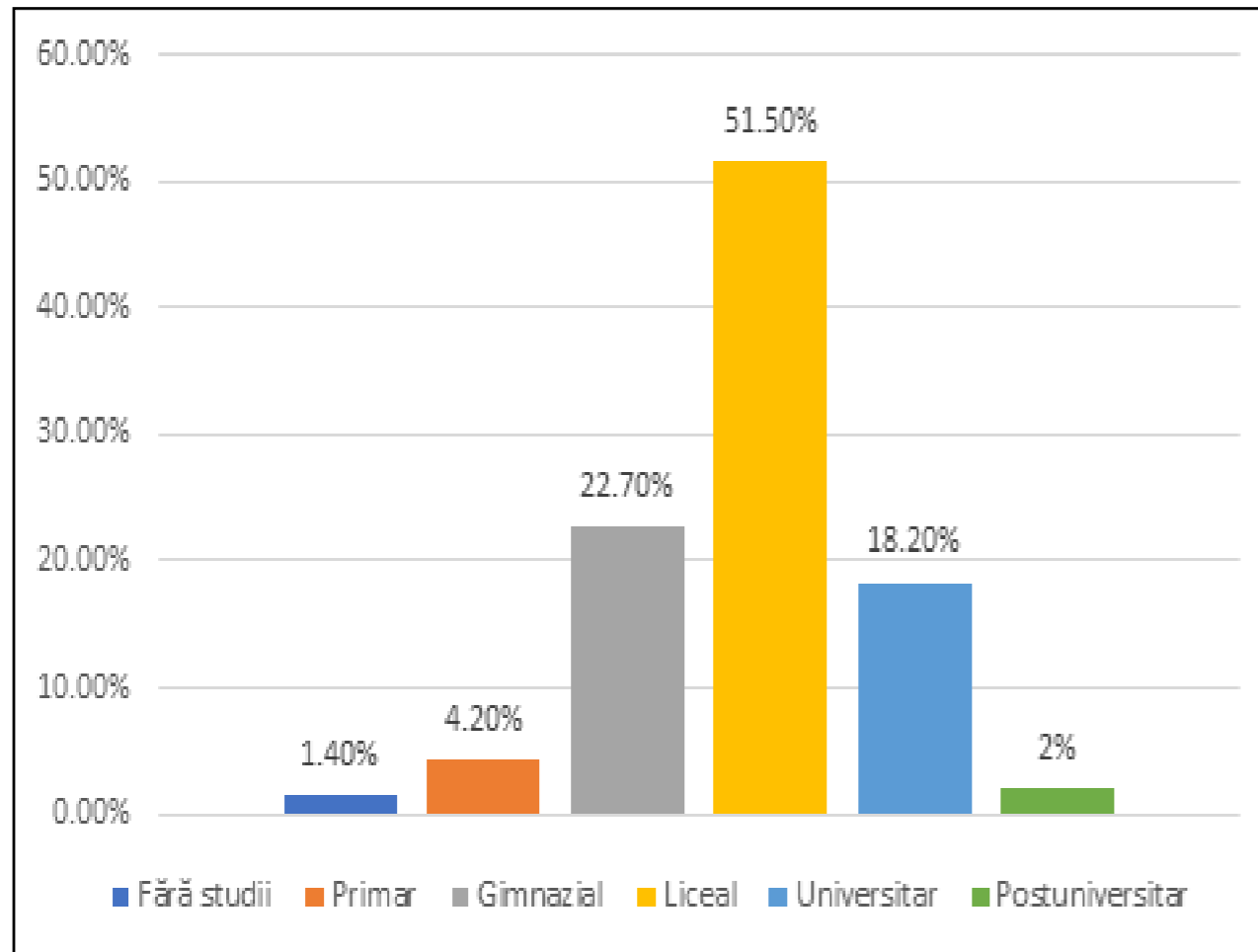
3.1.6 Structura pe nivel de educație a populației

Nivelul de instruire este relevant pentru calitatea resurselor umane din comunitate și arată potențialul de dezvoltare al acesteia, capitalul uman fiind cea mai importantă variabilă în procesul dezvoltării economico-sociale și culturale. Educația reprezintă, pentru orice societate, în general și pentru comunitatea locală, în mod special, vectorul dezvoltării durabile. Dezvoltarea capitalului uman și creșterea competitivității prin formare inițială și continuă, pentru o piață a muncii flexibilă și globalizată, reprezintă

obiectivele majore ale dezvoltării fiecărei națiuni. Educația reprezintă șansa la o viață mai bună și reprezintă principalul instrument de combatere a sărăciei și excluziunii sociale. Nivelul de educație absolvit înseamnă un loc de muncă mai bine plătit care asigură un trai decent și rupe lanțul sărăciei endemice din anumite comunități sau familii.

La nivelul comunității din Câmpulung situația locuitorilor, în funcție de nivelul de educație absolvit, se prezintă conform graficului de mai jos.

Figura nr. 2 – Nivelul de educație al populației din municipiul Câmpulung



Sursa: Prelucrare date INS.

În condițiile în care mai mult de jumătate din populația municipiului are studii medii (liceul) și 20% dintre locuitori au absolvit instituții de învățământ superior (studii universitare și postuniversitare), doar 75,4% dintre adulți din municipiul Câmpulung au o calificare, în timp ce aproape un sfert (24,6%) nu dețin nicio calificare. Lipsa unei calificări, asociată cu lipsa locurilor de muncă la nivel local și cu salariul mic ce poate fi plătit unui muncitor necalificat reprezintă „rețeta sigură” pentru un trai cu foarte multe lipsuri și care, de multe ori, împovărează și bugetul local ca urmare a ajutoarelor sociale pe care

trebuie să le acorde.

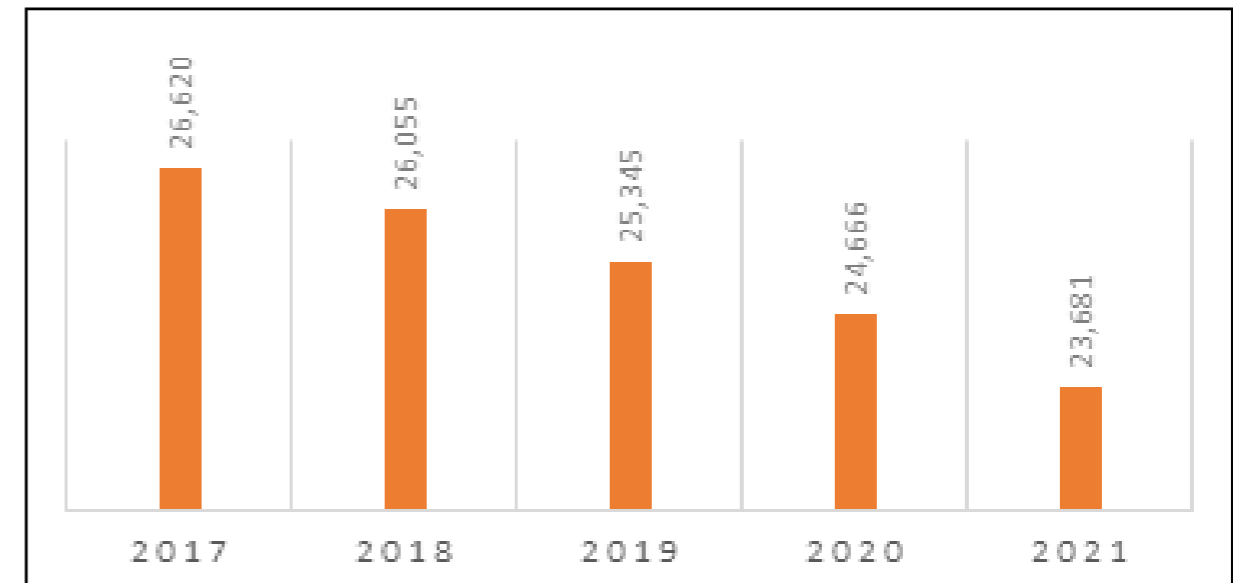
3.1.7 Forța de muncă: populația activă, populația ocupată, șomaj

Forța de muncă (sau populația activă din punct de vedere economic) cuprinde toate persoanele de 15 ani și peste, care furnizează forța de muncă disponibilă pentru producția de bunuri și servicii în timpul perioadei de referință, incluzând populația ocupată și șomerii.

La nivelul anului 2021, populația activă a municipiului Câmpulung cuprindea 23.681 persoane și reprezenta 69,36% din totalul populației, în scădere cu 4% (985 persoane) față de anul 2020. De

altfel, populația activă a municipiului este în scădere constantă în ultimii 5 ani, una din principalele cauze fiind îmbătrânirea populației.

Figura nr. 3 – Evoluția populației active a municipiului Câmpulung în perioada 2017 – 2021 (număr persoane)

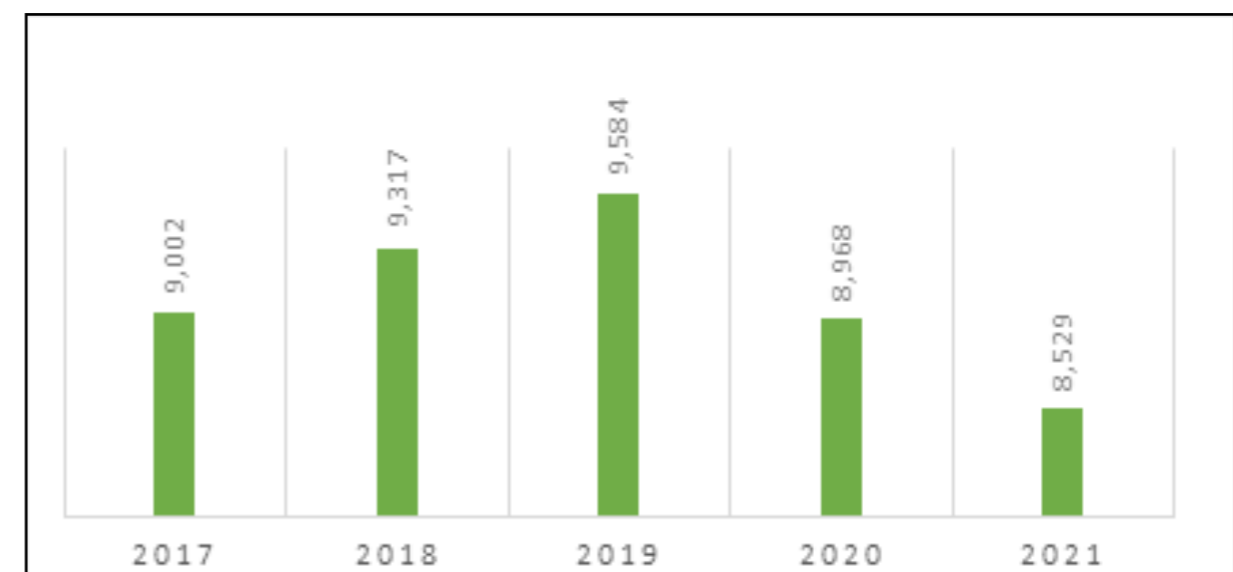


Sursa: Prelucrare date INS.

La nivelul anului 2021, populația activă a municipiului Câmpulung cuprindea 23.681 persoane și reprezenta 69,36% din totalul populației, în scădere cu 4% (985 persoane) față de anul 2020. De

altfel, populația activă a municipiului este în scădere constantă în ultimii 5 ani, una din principalele cauze fiind îmbătrânirea populației.

Figura nr. 4 – Evoluția numărului mediu de angajați din municipiul Câmpulung în perioada 2017 – 2021 (număr persoane)



Sursa: Prelucrare date INS.

O posibilă cauză a ratei mici de ocupare a forței de muncă este lipsa locurilor de muncă la nivel local, oferta de muncă la nivelul municipiului Câmpulung fiind foarte restrânsă în contextul în care nu există industrie, dar nici alte domenii cu potențial, precum turismul, nu sunt exploatate în folosul comunității. Pe de altă parte, nivelul de instruire are o influență mare atunci când dispar anumite locuri de muncă și reprezintă o piedică în reorientarea pe piața muncii prin reconversie profesională/recalificare.

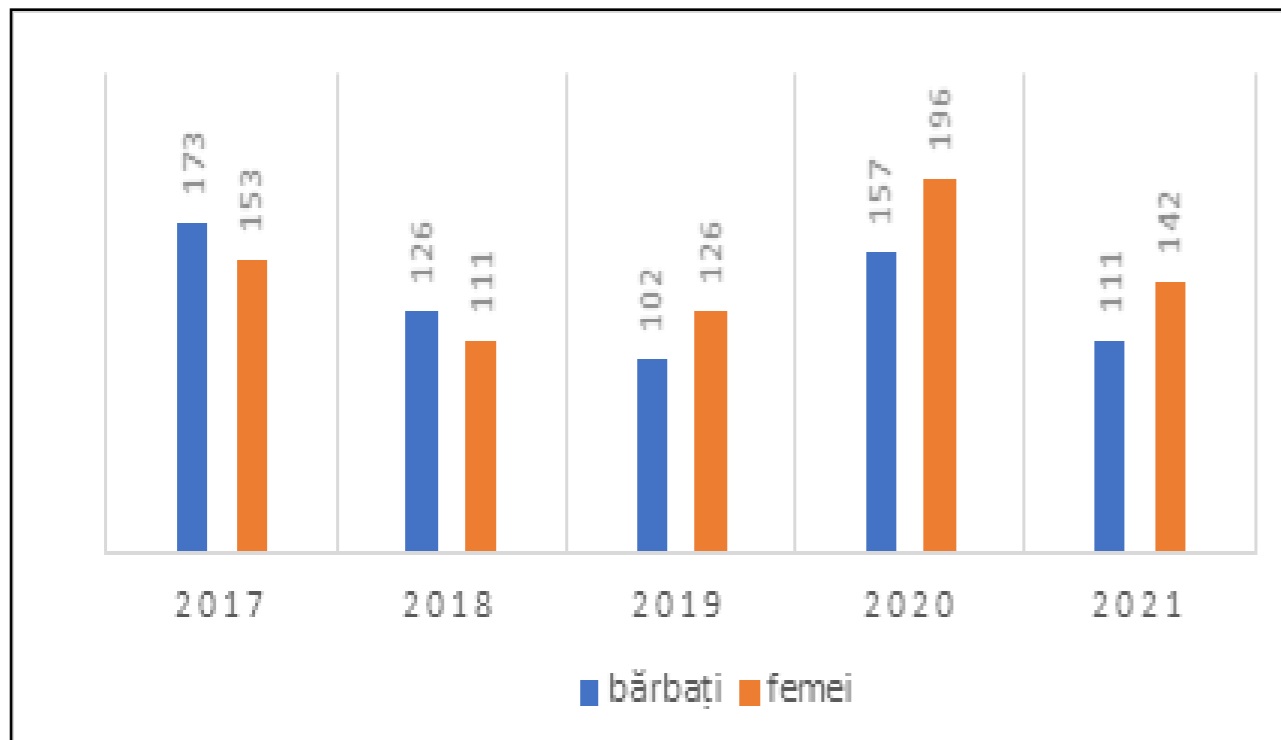
În funcție de nivelul de instruire, cele mai active din punct de vedere economic erau persoanele în vârstă de 15-64 ani cu nivel de educație superior (universitar de scurtă și lungă durată, inclusiv masterat, doctorat, postdoctorat și studii postuniversitare), rata de activitate a acestora fiind de 90,3%. Persoanele cu nivel mediu de educație (postliceal de speciali-

tate, liceal, inclusiv profesional) erau active pe piața forței de muncă în proporție de 71,8%. Participarea la activitatea economică a persoanelor cu nivel scăzut de educație (gimnazial, primar și fără școală) a fost de numai 45,6%.

Pe măsură ce scade nivelul de educație al persoanelor în vârstă de muncă, discrepanțele pe sexe și medii se adâncesc. În aceste condiții, apar sărăcia, marginalizarea și discriminarea, toate ducând la tensiuni sociale și comportamente infracționale.

Cu un procent mic al angajaților în totalul populației active, numărul șomerilor este și el mic, ponderea șomerilor înregistrați la sfârșitul anului 2021 în totalul resurselor de muncă din Câmpulung era de 1,1% (1% - bărbați și 1,2% femei), sub media pe țară (5,7%) și pe județ (3,83%).

Figura nr. 5 – Evoluția numărului de șomeri din municipiul Câmpulung în perioada 2017 – 2021 (număr persoane)



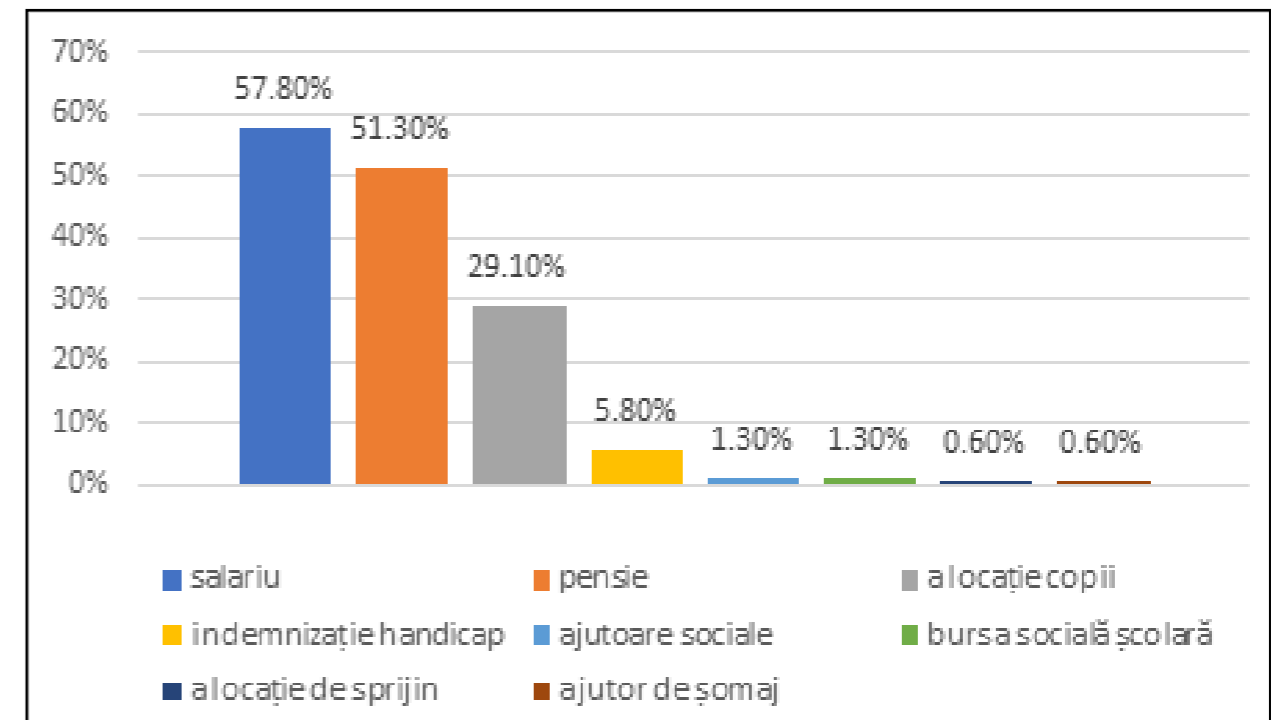
Sursa: Prelucrare date INS.

Dacă până în anul 2018 numărul femeilor aflate în șomaj era mai mic decât cel al bărbaților, începând cu anul 2019 situația s-a inversat și se menține și în prezent, așa cum reiese din graficul de mai sus.

În contextul celor prezentate anterior, veniturile lunare ale populației au ca principale surse:

salariul, pensia, alocația copiilor, indemnizație de handicap, ajutoare sociale, bursă socială, alocație de sprijin sau ajutor de șomaj, conform graficului de mai jos, iar venitul mediu pe gospodărie în municipiul Câmpulung, la nivelul lunii iunie 2021, era de 2.248 lei, cu mult sub media pe țară (5.573 lei).

Figura nr. 5 – Evoluția numărului de șomeri din municipiul Câmpulung în perioada 2017 – 2021 (număr persoane)



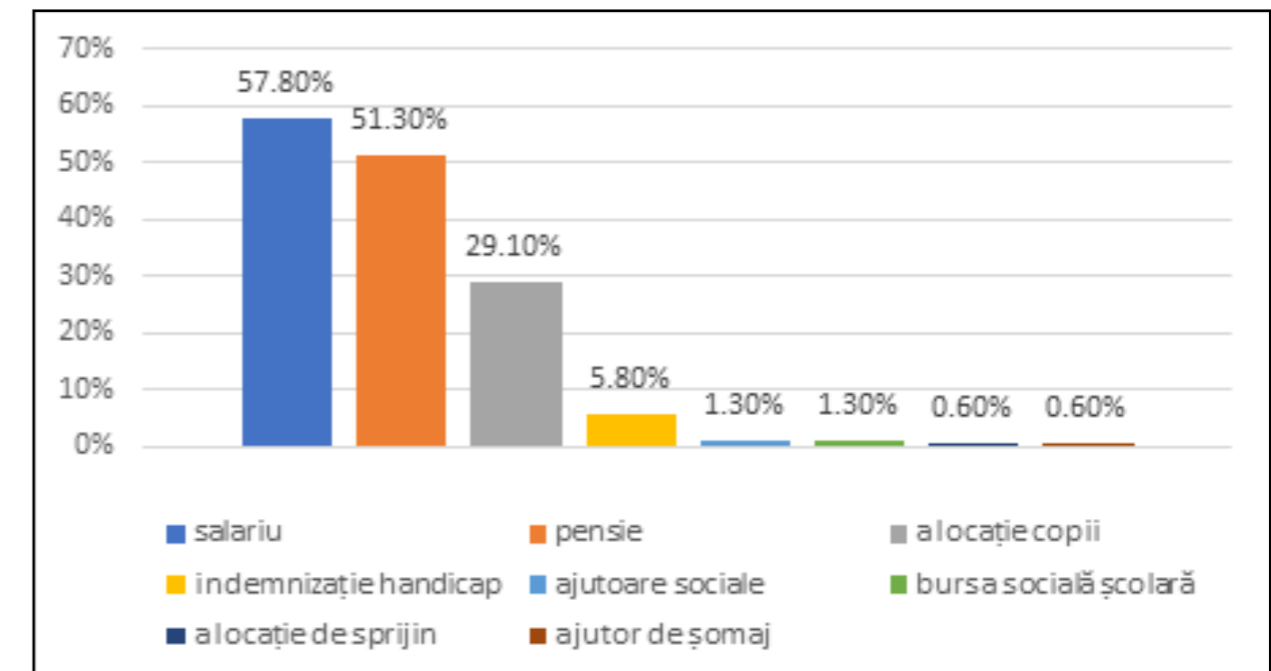
Sursa: Prelucrare date INS.

Dacă până în anul 2018 numărul femeilor aflate în șomaj era mai mic decât cel al bărbaților, începând cu anul 2019 situația s-a inversat și se menține și în prezent, așa cum reiese din graficul de mai sus.

În contextul celor prezentate anterior, veniturile lunare ale populației au ca principale surse:

salariul, pensia, alocația copiilor, indemnizație de handicap, ajutoare sociale, bursă socială, alocație de sprijin sau ajutor de șomaj, conform graficului de mai jos, iar venitul mediu pe gospodărie în municipiul Câmpulung, la nivelul lunii iunie 2021, era de 2.248 lei, cu mult sub media pe țară (5.573 lei).

Figura nr. 6 – Veniturile lunare ale populației din municipiul Câmpulung, pe categorii de venit



Sursa: Prelucrare date INS.

În zonele marginalizate din municipiu (ZUM), venitul mediu pe gospodărie este de 2.248 lei, cu mici diferențe între ele. Astfel, în zona Gruî a fost înregistrat un venit mediu pe gospodărie de 2.361,8 lei, în zona Pescăreasa venitul mediu pe gospodărie este de 1.917 lei, iar în zona Cazărmilor venitul mediu pe gospodărie este de 2.232 lei.

În ceea ce privește cuantumul salariului, potrivit datelor de la INS Argeș, câștigul salarial mediu nominal net a fost de 3.879 lei la nivelul județului în luna decembrie a anului 2021. Valorile cele mai mari ale câștigului salarial mediu nominal net s-au înregistrat în rândul celor care își desfășoară activitatea în domeniul fabricarea produselor de cocserie și a produselor obținute din prelucrarea țigăiului (10.534 lei), iar cele mai mici în hoteluri și restaurante (1.922 lei).

Pensia medie lunară de asigurări sociale de stat, la nivelul județului, a fost în aceeași perioadă (decembrie 2021) de doar 1.691 lei, iar pensia medie a unui agricultor a fost chiar mai mică: 621 lei.

Veniturile populației din municipiul Câmpulung se înscriu în aceleași coordonate cu cele înregistrate la nivel județean.

3.1.8 Populație dezavantajată

Ca amintire a trecutul industrial al municipiului, unde numai uzina ARO avea 13.000 de angajați în anii ei de glorie și care a atras aici tineri din toate colțurile țării, au mai rămas doar scheletele de beton și blocurile din zonele Gruî, Vișoi și ARO, unde care erau cazați muncitorii. Astăzi, acestea sunt cele mai sărace cartiere ale municipiului Câmpulung, cu populație dezavantajată din punct de vedere al locuirii, dar și al ocupării.

Conform datelor din Atlasul Zonelor Urbane Marginalizate, elaborat de Banca Mondială, situația populației din zone dezavantajate și a comunităților marginalizate din Câmpulung se prezintă după cum urmează:

La nivelul municipiului Câmpulung, o parte din populație se află în zone dezavantajate din anumite puncte de vedere: locuire, ocupare, marginalizate etc., după cum urmează:

- populație în zone dezavantajate pe locuire: 3,40%
- populație în zone dezavantajate pe ocupare: 19,45%
- populație în zone dezavantajate pe capital uman: 7,81%
- populație în zone marginalizate: 1,79%
- populație în zone cu instituții sau sub 50 de locuitori: 0,25%

Comunități marginalizate declarate de autoritățile locale, conform Atlasului Zonelor Urbane Marginalizate, sunt grupate în zonele de tip ghetou cu blocuri și de tip mahala cu adăposturi improvizate și se regăsesc următoarele zone ale municipiului:

- Zone de tip ghetou cu blocuri:
- zona ARO: 150 locuitori
 - zona Gruî: 120 locuitori
 - zona Vișoi 1 (982 locuitori), 2 și 3 (90 locuitori)

Zone de tip mahala cu adăposturi improvizate:
- Apa Sărată-Pescăreasa: 94 locuitori

În urma Studiului de referință realizat în cadrul mecanismului DLRC, în anul 2017, s-a stabilit că teritoriul SDL Câmpulung este format din următoarele ZUM (Zone Urbane Marginalizate): Zona 2-Gruî, Zona 4-Pescăreasa, Zona 5-Cazărmilor .

La nivelul celor 3 Zone Urbane Marginalizate peste 15% dintre persoane se află în risc de sărăcie (19,7% - zona Gruî; 43,4% - zona Pescăreasa, 31,4% - zona Cazărmilor). În ceea ce privește ponderea persoanelor care se confruntă cu o deprivare materială severă este de remarcat faptul că în toate cele 3 Zone Urbane Marginalizate peste jumătate din populație se află în această situație (56,7% - zona Gruî; 86,8% - zona Pescăreasa, 85,7% - zona Cazărmilor). De asemenea, în toate cele 3 zone peste 10% dintre persoane trăiesc în gospodării cu o intensitate extrem de redusă a muncii (10,6% - zona Gruî; 20,2% - zona Pescăreasa, 18,2% - zona Cazărmilor).

Din punct de vedere al ofertei locurilor de muncă, rezultatele studiului de referință au evidențiat faptul că cei mai mulți dintre rezidenții zonelor Gruî (55,6%), Pescăreasa (72,8%), Cazărmilor (86%) consideră că populația aptă pentru a munci nu își poate găsi un loc de muncă în municipiu, deoarece oferta locurilor de muncă este foarte redusă. Venitul mediu pe gospodărie la nivelul celor trei zone este sub 2.400 lei. Venitul mediu pe gospodărie în zona Gruî este de 2.361,8 lei, în zona Pescăreasa este de aproximativ 1.917 lei și în zona Cazărmilor este de 2.232 lei, indiferent de sursa de proveniență a acestuia.

3.1.9. Calitatea locuirii

Fondul locativ al Municipiului Câmpulung este alcătuit din fondul locativ public și fondul locativ privat. Conform datelor de la INS (baza de date Tempo online), la sfârșitul anului 2020, fondul locativ public era format din 312 locuințe, iar fondul locativ privat era format din 15.695 locuințe, în total un număr de 16.007 locuințe. În tabelul mai jos este prezentată evoluția fondului locativ al Municipiului Câmpulung în perioada 2016-2020, pe forme de proprietate.



Tabelul nr. 7 - Evoluția fondului locativ în municipiul Câmpulung în perioada 2016-2020

Anul	2016	2017	2018	2019	2020
Total (număr)	15.940	15.949	15.961	15.987	16.007
Proprietate publică	318	316	316	312	312
Proprietate privată	15.622	15.633	15.645	15.675	15.695

Sursa: INS - Tempo online

Din totalul locuințelor existente în anul 2020, 9.092 (aproximativ 57%) reprezintă apartamente în bloc și 6.915 reprezintă case individuale.

În ceea ce privește suprafața locuibilă existentă la sfârșitul anului, pe forme de proprietate, situația se prezenta conform tabelului următor.

Tabelul nr. 8 – Evoluția suprafeței locuibile în municipiul Câmpulung în perioada 2016-2020

Anul	2016	2017	2018	2019	2020
Total (m2 arie desfășurată)	773.504	774.996	776.258	779.127	781.265
Proprietate publică	12.803	12.715	12.715	12.456	12.456
Proprietate privată	760.701	762.281	763.543	766.671	768.809

Sursa: INS - Tempo online

Se observă o creștere constantă aferentă fondului locativ, atât ca număr de locuințe, cât și ca suprafață locuibilă, contrar tendinței de scădere a populației cu domiciliu declarat în municipiul Câmpulung. Acest fapt este susținut și de statistica privind numărul de locuințe terminate în cursul anului 2020, unde, Câmpulung păstrează o linie constantă în jurul a 22 de locuințe anual. Conform datelor de la Institutului Național de Statistică, locuințele noi terminate în cursul anului au ca sursă de finanțare, la fel ca în ultimii 5 ani, exclusiv fonduri private.

În ceea ce privește locuirea și funcțiunile complementare, la nivelul municipiului Câmpulung se pot distinge trei tipuri de locuire:

- locuire colectivă, în blocuri, concentrată în cartiere;
- locuire de tip urban, în clădiri individuale sau semi-colective, în nucleul central al orașului;
- locuire de tip semi-urban sau rural în periferii și în localitatea Valea Rumâneștilor.

După tipul locuirii, 68,5% din locuințe se găsesc în clădiri pentru locuințe colective și 31,5% în locuințe individuale, suprafața medie/persoană/locuință fiind de 11,7 mp.

După starea locuințelor, un procent de 1,6% sunt în stare precară, 21,3% în stare medie și 75,6% în stare bună. 4,1% dintre locuințe nu au apă curentă, 10% nu sunt legate la sistemul de canalizare; 29,2% nu suntracordate la rețeaua de gaze sau la rețeaua de termoficare; 1,2% nu au energie electrică; 5,6% nu beneficiază de serviciul de salubritate. Pe de altă parte, 5,6% dintre gospodării au restanțe la utilități, locatarii având restanțe de 10,6 luni, în medie.

Referitor la condițiile de locuire din zonele urbane marginalizate ale municipiului este de remarcat faptul că la nivelul celor 3 zone suprafața medie care revine unei persoane este de 13 mp sau mai redusă decât această valoare, astfel: 13 mp - zona Gruî, 10 mp - zona Pescăreasa și 9,9 mp - zona Cazărmilor.

Atât municipiul, cât și aria sa de influență beneficiază de calitățile naturale ale zonei, locuirea individuală reprezentând un atu pentru dezvoltare.

Densitatea populației

Densitatea populației, care reflectă intensitatea procesului de populare a unui teritoriu, a scăzut în Municipiul Câmpulung la aproape 1.000 de loc./km² (de la 1.038 în anul 2016), atingând minimul din perioada analizată. Evoluția indicatorului a fost constant descrescătoare ca urmare a reducerii continue a numărului de locuitori ai orașului. Această tendință se suprapune pe cea înregistrată la nivelul întregii țări și, bineînțeles, la nivel regional. Ritmul de reducere a densității a crescut în a doua jumătate a intervalului, reflectând evoluția descrescătoare a populației orașului, în condițiile în care suprafața localității nu a înregistrat nicio modificare.

În schimb cartierul Gruî, cartierul Vișoi, zona Centrală, zona Cazărmilor și zona Alea Pescăreasa densitatea de populație este cuprinsă între 5.000 și 17.000 locuitori/km².

An aerial photograph of a mountain valley. In the foreground, there are lush green fields with some trees. In the middle ground, a town with numerous buildings and red-tiled roofs is visible, nestled in the valley. The background features rolling green hills and large, rugged mountains with some snow patches under a clear blue sky.

CAPITOLUL 4 INFRASTRUCTURA PUBLICĂ ȘI PRIVATĂ

4. Infrastructura publică și privată

4.1. Infrastructura de transport

Municipiul Câmpulung se întinde în lungul văii râului Târgului, având o lungime de 10,5 km pe direcția nord - sud și o lățime medie de aproximativ 2 km pe direcția est - vest, pe ambele maluri ale Râului Târgului.

Amplasarea în zona depresionară cu același nume, pe culoarul deschis între Masivele Piatra Craiului și Leoata ce leagă regiunea Munteniei de Transilvania, a favorizat dezvoltarea unui sistem de drumuri ce leagă Câmpulung de Brașov, dar și de localitățile vecine și a făcut posibilă și dezvoltarea transportului feroviar.

4.1.1. Transport rutier



Principala cale de acces în oraș este reprezentată de drumul istoric de legătură între Brașov și Pitești (astăzi, DN 73/E 574) - vechi drum comercial transcarpatic, orașul Câmpulung fiind așezat la intersecția acestuia cu drumul de legătură dintre Curtea de Argeș și Târgoviște, prin Mățău - Văleni.

Legăturile rutiere principale sunt constituite de următoarele drumuri naționale și județene:
- DN 73C (Râmnicu-Vâlcea – Curtea de Argeș – Câmpulung);
- DN 72A (Târgoviște – Câmpulung) - cu o lungime de 60 km, constituie o alternativă la DN 1 și DN71;
- DN 73D (Fântâna – Mioveni – Argeșelu), DJ 732C (Câmpulung – Bughea de Jos – Malu – Godeni – Capu Piscului – Lăzărești), DL 734 (Voinești – Lerești – Voina);
- DJ 735 (Câmpulung – Albești - Căndești), DJ 737 (Câmpulung – Mățău – Cocenești – Boteni).

Alte legături în teritoriu sunt constituite din drumurile comunale: DC 14 (Bughea de Jos), DC 15 (Albești de Muscel), DC 20 (Câmpulung – Pietroasa – Valea Mare Pravăț), DC 31 (Mățău – Bilcești – Valea Mare Pravăț), DC 32 (Mățău – Chilii), DC 33 (Valea Româneștilor – Colnic), DC 35 (Câmpulung – Fântâna – Valea Mare Pravăț), DC 36 Mățău – Suslănești, DC 41A (Groșani), DC 43 (Valea Pechii), drum neclăsat (Mărcuș – Godeni) etc.

Rețeaua rutieră extinsă (TEN-T Comprehensive) din regiune este reprezentată de următoarele coridoare: E574 (DN73): Pitești (Argeș) – Câmpulung Muscel (Argeș) – Rucăr (Argeș) – sat Podu Dâmboviței (comuna Dâmbovicioara, județul Argeș) – care asigură legătura cu Brașovul. Stare drumului

este bună, pe alocuri peticit, cu mici denivelări, marcate șterse și are o singură bandă pe sens.

Sistemul convergent de drumuri din municipiu și din împrejurimi determină un intens trafic de tranzit. Valorile de trafic auto în tranzit sunt ridicate de-a lungul principalului drum de acces în oraș (DN 73/E 574), care reprezintă artera principală a localității, situată pe malul drept al Râului Târgului (compusă din Str. Mareșal Ion Antonescu, Bd. Negru Vodă/Republicii și Strada Traian). Acest drum este continuat, către est, de Calea Brașovului, situată la extremitatea nordică a orașului, pe malul stâng al râului.

Traficul greu de tranzit este deviat, din zona de sud a orașului (bariera CFR Apa Sărată), pe malul stâng al Râului Târgului, de-a lungul unei artere neclăsite, ale cărei tronsoane sunt denumite Str. Grigore Alexandrescu, Bd. Ion Mihalache, I.C. Brătianu și Alexandru cel Bun. Din pricina suprapunerii traficului de tranzit cu cel intern, aceste două artere principale de circulație ale orașului sunt cele mai aglomerate. Rețeaua stradală are o lungime de de 121 km, din care 109 km modernizați (88 km în 1992). Majoritatea sunt de categoria a III-a – străzi colectoare cu 2 benzi (46%) cu o lățime a carosabilului cuprinsă între de 6,5 și 10m, 41% dintre străzi fiind de categoria a IV-a de deservire locală cu o bandă, cu o lățime a carosabilului cuprinsă între de 3 și 6 m, restul de 12% fiind străzi de categoria a II-a de legătură - cu 4 benzi de circulație, cu o lățime cuprinsă între 11 și 17 m. În zonele periferice ale orașului există străzi și drumuri neasfaltate (Calea Măgurii, str. Drăcești, str. Doctor Nicolae Fălcoianu). Suprafața aferentă rețelei stradale principale este de 180,8 ha (din care 145,5 ha în intravilan și 35,3 ha în extravilan).

Rețeaua de transport în comun din interiorul orașului este subdezvoltată (numărul de vehicule pentru transportul public local: 13), iar câteva trasee sunt asigurate de operatori privați. Traseele utilizează numai cele două artere principale N-S, iar legăturile interurbane sunt relativ bine dezvoltate inclusiv legăturile cu Valea Româneștilor, în număr de 6/zi, dus-întors.

Serviciul de transport public local din municipiul Câmpulung este asigurat de operatorul privat ALINDO IMPEX SRL, în baza contractului nr. 510/10.01.2020. Transport public de călători pe teritoriul administrativ al municipiului Câmpulung se efectuează pe următoarele trasee:

Traseul 1: Vișoi - Piață - Colegiul Carol;
Traseul 2: Gruu - Piață - Colegiul Carol;
Traseul 3: Piață - Mărcuș;
Traseul 4: Piață - Valea Rumâneștilor.

Transportul public pentru deplasarea în afara localității este asigurat de companii private, cursele fiind operate din autogările locale. Autogările pentru transport de persoane pe distanțe medii și lungi din și înspre Câmpulung, cu rutele aferente sunt următoarele:

- Autogara Savas Prodconstruct SRL - str. Ion Luca Caragiale nr. 6.
- Autogara Montana SA - str. Zăvoiuului nr. 26.
- Autogara Lucky Trans Tour Câmpulung - str. I.C. Brătianu nr. 40A (efectuează curse cu scop turistic doar la cerere).

Către București, cursele durează 2 ore și 25 de minute (7 curse pe zi, dus-întors, cu companiile Amic și Montana). Pentru depășirile către Brașov, sunt 5 curse pe zi, iar către Pitești, 38 curse. Municipiul Câmpulung este legat prin curse de autocar și de alte localități.

4.1.2. Transport feroviar



Municipiul Câmpulung este conectat la rețeaua feroviară națională prin calea ferată 905, Golești – Câmpulung – Argeșel. Astăzi, linia este operată până în halta Parcul Krețulescu (fostă Olga Bancic) și retur, traseu reluat din anul 2015 în urma numeroaselor solicitări și demersuri făcute de cetățeni și autoritățile locale.

Traseul de aici la halta Argeșel (12 km) – UM-Muscel Post Ajutor Mișcare, Pravăț h., Lerești h., Argeșel – este utilizat numai pentru trenuri de

marfă (trenurile de călători fiind oprite din 2003). Linia Câmpulung – Argeșel (14 km) a fost construită între anii 1964-1973.

Astăzi există două legături pe zi pe calea ferată către Golești, dus-întors. Timpul minim de acces pe calea ferată dinspre București este de 3 ore și 10 minute (o singură posibilitate, cu plecare la 9.30 și sosire la 12.40). Către București, traseul durează 3 ore și 12 minute, cu plecare la 5.50 și sosire la 8.42. Celelalte trenuri nu permit legătura necesară.

Având viteze reduse (datorită infrastructurii vechi), durate foarte lungi de călătorie și servicii neperformante de călătorie, precum și costuri ridicate comparativ cu transportul rutier, transportul de pasageri și marfă pe calea ferată a scăzut dramatic în comparație cu anul 1989, când a înregistrat valori record.

4.1.3. Transport aerian



În regiune nu operează curse niciun aeroport civil pentru transport aerian de marfă și/sau călători, cel mai apropiat aeroport fiind cel de la București-Otopeni, aflat la o distanță de 176 km (aproximativ 2 ore și jumătate de mers cu autoturismul). Pentru transferul din Câmpulung către și de la aeroport există curse private de microbuze sau în regim de taxi.

O altă variantă o reprezintă aeroportul din Craiova, care, deși se află la o distanță de 174 km, drumul se parcurge în 3 – 3.30 ore cu autoturismul datorită infrastructurii rutiere (lipsa autostrăzii sau a unui drum expres).

Pe viitor, primăria municipiului Câmpulung își dorește realizarea unui aerodrom utilitar pe platoul Gruu (U.T.R. 19), pe o suprafață de 152,00 ha.

4.2. Infrastructura de poștă și telecomunicații



Pe raza municipiului Câmpulung funcționează un oficiu poștal (Str. Dumitru Lazea nr. 5) și două ghișee poștale (Str. Nicu Leonard nr. 6 și Str. Gruului nr. 68), aparținând Poștei Române, care este operatorul național de servicii poștale și curierat. De asemenea, serviciile poștale și de curierat sunt asigurate și de companii private, dintre care amintim Fan Curier, Ugrent Cargus și DPD, care au sedii/puncte de lucru în municipiu.

Serviciile de telecomunicații sunt asigurate de mai mulți operatori, dintre care cei mai importanți sunt TELEKOM, RCS-RDS (DIGI), Vodafone și Orange.

Compania TELEKOM furnizează servicii de telefonie fixă prin centrală și rețeaua de telefonie care acoperă municipiul, dar și telefonie mobilă, internet și televiziune prin cablu.

Compania RCS-RDS deține o rețea de fibră optică care este poziționată aerian pe stâlpii care aparțin

SC Distribuție Oltenia SA și stații de telecomunicații mobile. Aceasta oferă servicii CATV, Internet, telefonie fixă și mobilă și, conform informațiilor furnizate de companie, situația rețelelor pe care le deține este foarte bună, neridicând probleme. RCS-RDS are în vedere extinderea telefoniei mobile în zona Spital Orășenesc și a rețelei fixe pe străzile/zonile următoare: str. Frații Săndescu, str. Ion Antonescu (DN 73), str. Ștefan cel Mare, str. Mircea cel Bătrân, str. Valea Uncheașului, zona Mărcuș, zona Valea Româneștilor.

Serviciile de telefonie mobilă și internet au acoperire corespunzătoare, fiind asigurate și de alți operatori, ca VODAFONE, ORANGE, UPC, AKTA, evoluția acestui tip de rețele, în ultimii ani, fiind extrem de dinamică. Pentru telefonie mobilă sunt amplasate relee pe dealurile din vecinătatea orașului (Mățău și Piatra).

În teritoriul localității există relee de radioemisie, fiind amplasat un radio-relevu TV pe dealul Mățău pentru emisiunile televiziunii naționale. Alți furnizori de televiziune prin cablu din municipiul Câmpulung sunt Clar TV și AKTA TV.

Alte servicii

Activitatea financiar-bancară a municipiului se realizează prin intermediul filialelor/ sucursalelor băncilor prezente aici. În municipiul Câmpulung serviciile financiar-bancare sunt asigurate de băncile comerciale împreună cu alte instituții financiare de credit și de asigurări, dar și de sistemul de stat prin intermediu Trezoreriei (are arondate și 18 comune din împrejurimi).

Dintre băncile comerciale prezente în Câmpulung, cele mai mari au mai multe sucursale de-

schise pe raza municipiului:

- 3 CEC Bank
- 3 BRD Groupe Société Générale
- 3 BCR
- 2 Raiffeisen Bank
- 1 Banca Transilvania
- 1 OTP Bank
- 1 Idea Bank

De asemenea, există numeroase bancomate ale băncilor enumerate anterior, dar și ale altor bănci care nu sunt prezente cu sucursale în municipiu.

Societățile ce oferă servicii de asigurare-reasigurare sunt, de asemenea, prezente în municipiul Câmpulung prin intermediul unor agenții sau sucursale. Dintre acestea amintim următoarele societăți: Generali, Allianz-Țiriac, Safety Broker Asigurări Câmpulung, Groupama Asigurări.

4.3. Gospodărirea complexă a apelor



4.3.1. Rețeaua de apă potabilă

Lungimea totală a rețelei de apă potabilă din municipiul Câmpulung este de 176,68 km, cu diame-tre cuprinse între 80 – 400 mm. Rețeaua de alimentare cu apă deservește un număr de 25.460 persoane, reprezentând cca. 75% din populația totală a municipiului (34.142 persoane la finalul anului 2021). Sistemul de alimentare cu apă potabilă este administrat de societatea comercială EDILUL CGA SA în baza unui contract de concesiune.

Sistemul de alimentare cu apă cuprinde: surse de apă și conducte de transport apă brută, stație de tratare-filtrare, înmagazinare apă potabilă, stații de pompare și rețea de distribuție apă potabilă. Acest sistem asigură alimentarea cu apă a localităților Câmpulug-Muscel, Lerești, Bughea de Sus, Bughea de Jos, Valea Mare Pravăț și Schitu Golești.

Pentru toate clădirile publice, dar și pentru locuințele individuale, trebuie studiată și soluția preparării apei calde menajere utilizând energia solară prin intermediul panourilor solare înglobate în/montate pe acoperișul clădirilor sau pe terase în concordanță cu adoptarea unei orientări și unui unghi favorabile captării cu maximum de eficiență a energiei solare. Amplasarea municipiului Câmpulung oferă posibilitatea exploatării energiei solare cu randament crescut, având în vedere că teritoriul pe care se află se încadrează în zona III de radiație solară cu valori de 1250-1300 Wh/m²/an conform hărții solare elaborată de ICEMENERG și ANM și se pretează înființarea unui parc fotovoltaic.

4.3.2. Sistemul de canalizare

Sistemul de canalizare al apelor uzate din municipiul Câmpulung este unul mixt, care s-a dezvoltat în mai multe etape. Populația racordată la acest sistem este de 20.598 locuitori, reprezentând cca. 60%

din populația totală a municipiului de 34.142 locuitori (situație existentă la nivelul anul 2021).

Lungimea totală a rețelei de canalizare ape uzate din municipiul este de 93,87 km, din care 75,37 km este rețea de ape uzate menajere și 18,5 km este rețea pluvială.

Principalele disfuncții ale sistemelor de apă și de canalizare ale orașului sunt legate de rețele. Acestea nu acoperă trama stradală a orașului, sunt străzi pe care există rețea de apă potabilă, dar nu și rețea de canalizare apă uzată, materialele din care sunt realizate sunt neconforme cu prevederile normelor actuale, rețelele au vechime mare de funcționare, de peste 45 de ani și nu mai fac față necesităților (sunt subdimensionate).

4.3.3. Sistemul de tratare și epurare a apelor

Stația de tratare a apei se află în partea de nord-est a municipiului, pe platoul Calea Pietroasă, la aproximativ 250m lateral dreapta de DN 73. Stația este dimensionată pentru un debit zilnic maxim de 1.300 l/s și este structurată pe două linii tehnologice:

- pentru apă potabilă, dimensionată pentru debit zilnic maxim de 440 l/s;
- pentru apă industrială, pentru un debit zilnic maxim de 860 l/s.

Pe rețeaua de canalizare există 4 stații de pompare apă uzată, care asigură circulația acesteia către stația de epurare, respectiv:

- SPAU Fundătura Muzeu Fundeni (1A+1R) Q=1,5m³/h, H=10mCA, cu refulare de 80m lungime în colectorul principal de pe str. Negru Vodă;
- SPAU str. Negulici, Q=18m³/h, H=20mCA, cu refulare de 120m în colectorul principal de pe str. Negru Vodă;
- SPAU str. Gării (1A+1R), Q=1,5m³/h, H=12mCA, cu refulare de 120m în colectorul principal de pe str. Negru Vodă;

- SPAU str. Drăcești (1A+1R), Q=0,5m³/h, H=15mCA, cu refulare în colectorul principal de pe str. Alexandru Voievod.

Pentru epurarea apelor uzate există o stație în partea de sud-est a orașului, pe malul drept al râului Târgului, la cca. 1,5 km aval de oraș și 900 m amonte de podul peste râu. Stația funcționează cu două linii tehnologice: linia apei și linia nămolului, la un debit zilnic maxim de 450 l/s.

În schimb, în zona de sud a orașului este necesară o microstație de epurare care să deservească cele aproximativ 3.000 de persoane care locuiesc aici.

4.3.4 Regularizări torenți

Pe cursul Râului Târgului, în amonte de teritoriul municipiului, se află un baraj ce realizează o acumulare frontală (Râușor) și două acumulări laterale, Lerești și Voinești. Toate au rol important în gestionarea viiturilor care ar putea afecta localitatea. Pe majoritatea lungimii, afluenții au caracter torențial, fiind realizate lucrări de regularizare de diferite tipuri.

Albia Râului Târgului este regularizată pe o lungime de circa 7,5 km, de la podul DN 73 până la acumularea CHEMP Schitu Golești. Pe mare parte a acestui sector malurile albiei majore sunt protejate, dar pragurile sunt în mare măsură degradate. Râul prezintă câteva meandre între gară și acumularea CHEMP, cu risc relativ redus de eroziune a malurilor.

Pe teritoriul municipiului se află un baraj de priză, cu rol în alimentarea cu apă a zonei industriale, și la limita aval, un baraj frontal ce realizează o acumulare servind o centrală hidroelectrică de mică putere (centrala se află pe teritoriul localității Schitu Golești).

Respectarea principiilor folosirii complexe a cursurilor de apă este dificilă deoarece unele folosințe necesită debite uniforme, alte folosințe cer debite neuniforme sau periodice. Astfel, pe Râul Târgului au fost efectuate următoarele lucrări hidrotehnice:

Acumularea Râușor a fost realizată în perioada 1979-1987 pentru alimentarea cu apă potabilă și industrială a municipiului Câmpulung și rezervă pentru consumatorii din aval Pitești și București. Volumul pentru atenuarea viiturilor este 14,5 milioane m³.

Acumularea Pojorâta este o acumulare nepermanentă, situată pe Râul Târgului imediat amonte de limita de nord a satului Pojorâta (aparținător comunei Lerești), adiacentă DJ 734. Alcătuirea constructivă a barajului indică folosința de reducere a viiturilor datorate cursurilor de apă ce se varsă în Râului Târgului în aval de barajul Râușor; acumularea este parțial colmatată.

Polderele Lerești și Voinești sunt acumulări amplasate lateral, pe malul drept al Râului Târgului. Folosința principală este compensarea debitelor

descărcate din lacul Râușor și turbinate în hidrocentralele Lerești și Voinești. Acumularea Lerești este prevăzută cu un preaplin, cu capătul aval degradat, probabil afectat de debitele de viitură de pe Râul Târgului. Deși se află în administrarea Hidroelectrică, pot contribui la reducerea debitelor unor eventuale viituri.

Stăvilarul Câmpulung este situat în interiorul municipiului, amonte de str. Neagoe Basarab și aval de benzinăria Rompetrol. A fost realizat pentru alimentare cu apă a zonei industriale. Acumularea are volumul proiectat de 10.000 m³, neputând contribui la atenuarea unei eventuale viituri. În prezent debitul R. Târgului este evacuat prin golirea de fund, nivelul apei în acumulare fiind practic neglijabil.

Regularizarea albiei Râului Târgului. În cadrul teritoriului U.A.T. Câmpulung Râul Târgului este regularizat pe mai multe tronsoane. Malurile albiei minore sunt protejate cu pereu de beton. În lungul cursului de apă au fost realizate mai multe praguri de fund; majoritatea au fost executate din anrocamente, câteva au o structură mai complexă, executate din beton; acestea prezintă diferite grade de degradare, afectând parțial malurile. Administrația Națională „Apele Române” a casat la 20.12.2017 unele tronsoane, dar refacerea lor nu se regăsește în programul de investiții.

Acumularea CHEMP Schitu Golești. Barajul și acumularea se găsesc pe teritoriul U.A.T. Câmpulung, imediat aval de Stația de Epurare, iar centrala și debușarea acesteia se află pe teritoriul U.A.T. Schitu Golești. Nivelul normal de retenție al acumulării se încadrează în albia majoră a râului, dar la malul drept acumularea este închisă de un dig, ceea ce creează o zonă ce poate fi inundată în caz de precipitații puternice.

Lucrări de regularizare pe afluenți. În documentele Primăriei Câmpulung sunt listate lucrări de regularizare pe 13 afluenți, din care 11 în administrarea ANAR și 2 în administrarea ANIF. ANAR consideră aceste lucrările ca fiind în stare bună, cu excepția Văii Româneștilor, unde lucrarea este parțial degradată. Valea Româneștilor este amenajată pe cea mai mare parte a lungimii. Problemele constatate sunt enumerate dinspre aval spre amonte:

- supraîncărcarea zidului de sprijin cu garduri de piatră;
- există praguri executate artizanal, ceea ce diminuează capacitatea de tranzitare a debitelor;
- există o zonă cu pantă mai mică, unde albia este mai lată, cu ușoară tendință de meandrare, unde au fost depozitate reziduuri diverse;
- există anexe gospodărești edificate chiar pe mal, susceptibile de a fi afectate la debite mari.

Debușări identificate pe teren:

- afluentul de stânga ce se varsă în Râul Târgului în dreptul străzii Neagoe Basarab a fost canalizat de la str. Alexandru cel Bun spre amonte, sistemul e susceptibil de înfundare;

- debușarea Văii Rudarilor este deteriorată, în parte prin eroziune regresivă, sunt prezente și deșeuri urbane;
- în aval de podul str. G-ral Teodorescu debușează un afluent de dreapta canalizat, aparent canalul trece pe sub curtea Colegiului Dinicu Golescu;



4.4. Alimentarea cu energie electrică

În teritoriul administrativ al municipiului Câmpulung nu sunt surse de producere a energiei electrice, alimentarea cu energie electrică se face din Sistemul Energetic Național, prin stațiile de 110/20 kV și LEA 110 kV. Stațiile de transformare care alimentează municipiul Câmpulung sunt Câmpulung-Nord (Valea Mare Pravăț), Schitu Golești și Rucăr. Conform operatorului Distribuție Energie Oltenia SA, în zona Municipiului Câmpulung nu există disfuncționalități referitoare la alimentarea cu energie electrică, iar în evidențele operatorului menționat nu există zone fără alimentare cu energie electrică. În anul 2021, un procent de 99,1% din numărul total al locuințelor din municipiul Câmpulung erau racordate la rețeaua de energie electrică. În zonele Pescăreasa și Gruui, zone defavorizate, 1% din locuințe nu aveau curent electric.

Sistemul de iluminat public în municipiul Câmpulung este în administrarea Primăriei prin Serviciul Public de Administrare a Domeniului Public și Privat (SPADPP). În perioada 25.09.2020- 31.12.2021, municipalitatea a implementat un proiect finanțat din fonduri europene nerambursabile prin Programul Operațional Regional 2014-2020, Axei prioritare 3, Prioritatea de investiții 3.1, Operațiunea C – Iluminat public. Prin intermediul proiectului s-au montat 3871 corpuri de iluminat și s-a implementat un sistem de telegestiune. Proiectul a avut în vedere scăderea consumului anual de energie primară

4.5. Sistemul de alimentare cu gaz și sursele de încălzire



Distribuția de gaze naturale în Municipiul Câmpulung începe în anul 1999, odată cu punerea în funcțiune a SRM Municipiul Câmpulung, și s-a dezvoltat continuu, lungimea rețelelor crescând de la 19,2 km în anul 1999 la 55,6 km în anul 2016. Sistemul de distribuție gaze naturale în municipiul Câmpulung este asigurat de către Engie Romania SA (Distrigaz Sud Rețele), societate care deține licență de distribuție a gazelor naturale. Având în vedere faptul că lungimea totală a străzilor municipiului este de 121 km, se poate spune că în prezent rețeaua de distribuție gaze naturale este montată pe maxim 46% din străzi. În prezent, în municipiul Câmpulung, nu

- debușarea afluentului de stânga din lungul str. Izvorului (vizavi de gară) este deteriorată prin eroziune regresivă;
Există lucrări de regularizare pe afluenți minori, unele în foarte bună stare deși sunt realizate cu foarte mulți ani în urmă.⁸

în iluminat public (kwh/an) - 894500 kwh/an, precum și scăderea anuală estimată a gazelor cu efect de sera (echivalent tone de CO₂): 279,08 tone CO₂.

Utilizarea surselor regenerabile de energie se bazează pe un potențial ridicat de energie solară și potențial microhidroenergetic existent în zonă. Cu o suprafață agricolă de 1.778 ha (49% din suprafața municipiului, din care 75% sunt pășuni și fânețe), utilizarea biomasei reprezintă o altă alternativă pentru producerea energiei regenerabile.

Amplasarea municipiului Câmpulung oferă posibilitatea exploatarea energiei solare cu randament crescut, având în vedere că teritoriul pe care se află se încadrează în zona III de radiație solară cu valori de 1250-1300 Wh/m²/an conform hărții solare elaborată de ICEMENERG și ANM. În actualul context al crizei energetice, se are în vedere exploatarea acestui potențial regenerabil prin înființarea unui parc fotovoltaic pe teritoriul municipiului Câmpulung.

În schimb, potențialul eolian este scăzut, teritoriul în care este amplasat municipiul Câmpulung se încadrează în zonele cu viteze medii anuale ale vântului 3...6 m/s (viteze calculate la înălțimea de 50 m deasupra solului), nefiind favorabil exploatarea cu un grad de eficiență semnificativ.

există un sistem centralizat de încălzire. Alimentarea cu energie termică a municipiului Câmpulung se realizează în sistem local prin centrale termice individuale ce funcționează cu gaze naturale (în principal) și foarte puține cu energie electrică și combustibili solizi (lemne și cărbuni), iar în zonele cu case există și locuințe ce folosesc pentru încălzire sobe de teracotă ce utilizează combustibili solizi (lemne și cărbuni) sau gaze naturale (în zonele cu rețea de distribuție gaze naturale).⁹ Clădirile aferente sectorului public (31 obiective compuse din multiple clădiri) sunt încălzite local, în principal cu centrale termice pe gaze, dar și cu combustibil solid (lemne).

Deși localitatea a beneficiat în trecut de un sistem de alimentare centralizată cu energie termică (SACET), acesta și-a încetat activitatea în anul 2004. În municipiul Câmpulung, ca în multe localități din România, alimentarea cu energie termică a devenit dependentă de alimentarea cu gaze naturale, aceasta fiind evidențiată de amplificarea sistemului de distribuție a gazelor naturale, precum și de creșterea numărului de consumatori racordați la acest sistem. O problemă aparte este dată de izolarea termică necorespunzătoare a clădirilor care

conduce la disconfort termic, consum mare de energie necesară pentru încălzire, apariția condensului – ce duce în timp la deteriorarea construcțiilor prin fenomenul de îngheț-dezghet a masei de vapori în interiorul structurii anvelopei. În prezent, neutilizarea surselor regenerabile de energie din zonă, respectiv solară, biomasă sau hidroenergetică constituie o disfuncționalitate în cadrul alimentării cu căldură a localității, în condițiile în care este necesară exploatarea rațională a resurselor și protejarea mediului ambiant.



4.6. Salubritate și managementul deșeurilor

Municipiul Câmpulung este parte a Asociației de Dezvoltare Intercomunitară Servsal Argeș, asociație care a fost înființată în anul 2000 cu scopul derulării unui proiect de interes public comun privind Managementul integrat al deșeurilor solide în județul Argeș. În prezent, Municipiul Câmpulung deservește o stație de transfer, ce cuprinde și o stație de compost, stație de sortare și stație de pre-tratare levigat. Colectarea și transportul deșeurilor menajere solide, în vederea depozitării, de pe teritoriul Municipiului Câmpulung este realizată prin operator privat, prin contract de cesiune a serviciului public, iar salubritatea spațiului public este realizată prin Serviciul Public de Administrare a Domeniului Public și Privat (SPADPP), serviciu aflat în subordinea Consiliului Local Câmpulung. Activitatea de colectare și transport a deșeurilor menajere este administrată de operator de salubritate Financiar Urban SRL în baza Contractului de concesiune nr. 067/15.03.2012. Acesta colectează selectiv deșeurile de ambalaje de hâr-

tie – carton, plastic, metal, sticlă provenite de la populație. Colectarea deșeurilor se face în funcție de graficul de colectare – 6 mașini autocompactoare și 1 mașină de colectare a deșeurilor reciclabile. În teritoriul municipal se colectează doar deșeuri menajere. Deșeurile de sticlă se colectează trimestrial (din 3 în 3 luni) și anume: 31 Martie, 30 Iunie, 30 Septembrie, 30 Decembrie. Sacii cu deșeurile reciclabile (hârtie – carton, plastic, metal) sunt scoși la poartă, de unde sunt ridicați de către angajații societății Financiar Urban SRL. Persoanele care dețin deșeuri de echipamente electrice și electronice (DEEE) le pot aduce la pubelele de culoare roșie amplasate în spatele Primăriei Câmpulung sau la punctul de colectare amenajat în Stația de Transfer Câmpulung (Rampa de Gunoi), str. Nicolae Popp. Pentru a facilita și optimiza transportul deșeurilor colectate la nivelul municipiului către depozitul Albota, ele trec prin stația de transfer Câmpulung. Tot aici există și o platformă de compost.

4.7. Infrastructura socio-educțională



4.7.1. Infrastructura educațională

Câmpulung Muscel, atestat documentar la 1300, este un loc deosebit nu doar pentru frumusețea peisajului, ci și pentru mulțimea de personalități pe care a dat-o, unele născute aici, altele „adoptate”. Dintre aceștia amintim pe Tudor Mușatescu, Ion Barbu, Dinicu Golescu (al cărui nume îl poartă unul dintre liceele localității), Alexandru Davila, Theodor Aman, Constantin D. Aricescu, Petre Țuțea și multe alte personalități, în special din domeniul artelor. Nu este greu de înțeles că la Câmpulung Muscel dragostea de învățătură s-a păstrat de-a lungul vremii, poate și pentru că aici a fost redactat la 1521 primul document în limba română, cunoscută „Scrisoare a lui Neacșu din Câmpulung către judele Brașovului, Johannes Bencker”, de la care s-au împlinit 500 de ani. De asemenea, după unele izvoare

istorice și prima carte în limba română, „Învățătură peste toate zilele alese pe scurt”, tot aici s-ar fi tipărit, în anul 1642. Așadar, era firesc ca în Câmpulungul zilelor noastre educația să fie prezentă la cel mai înalt nivel competițional din lume, elevii Colegiul Național „Dinicu Golescu” ocupând primele locuri pe podium, în repetate rânduri, la olimpiada internațională de informatică. Rezultatele foarte bune și participarea la competiții internaționale în domeniul educației se pot obține doar prin efort individual susținut, cu sprijinul cadrelor didactice pregătite corespunzător și dedicate, dar și prin intermediul infrastructurii necesare și dotărilor adecvate. Astfel, în ceea ce privește infrastructura de învățământ din municipiu, în anul 2020 situația unităților (în număr de 16) era următoarea:

⁸ PUG Municipiul Câmpulung, județul Argeș

⁹ Programul de îmbunătățire a eficienței energetice – municipiul Câmpulung, județul Argeș

- 2 unități preșcolare cu un număr de 787 copii înscriși;
- 8 unități școlare primare și gimnaziale cu un număr de 3.119 elevi înscriși;
- 8 unități școlare liceale cu un număr de 3.148 elevi înscriși;
- 1 unitate școlară post-liceală cu un număr de 361 elevi înscriși;
- 1 unitate de învățământ superior - 525 studenți (licență și master). Numărul copiilor, elevilor și studenților cuprinși în procesul de instruire și educare, public și privat, pe niveluri de educație este detaliat în tabelul următor.

Tabelul nr. 9 - Populația școlară din municipiul Câmpulung, pe niveluri de educație (în anul 2020)

Niveluri de educație	Număr persoane
Total	7.767
Copii înscriși în grădinițe	786
Elevi înscriși în învățământul primar	1.424
Elevi înscriși în învățământul gimnazial	1.359
Elevi înscriși în învățământul special primar	24
Elevi înscriși în învățământul special gimnazial	60
Elevi înscriși în învățământul liceal	2.995
Elevi înscriși în învățământul profesional	450
Elevi înscriși în învățământul postliceal (inclusiv învățământul special)	243
Studenți și cursanți înscriși în învățământul universitar (licență, master, cursuri postuniversitare, doctorat și programe postdoctorale de cercetare avansată)	426
Studenți înscriși în învățământul universitar de licență	325

Sursa:INS – Tempo online.

Unitățile de învățământ sunt plasate, majoritatea, adiacent zonei centrale și în zonele cu densitate mare de populație.

Numărul de clase de care dispune fiecare unitate de învățământ, precum numărul de laboratoare din cadrul acestora sunt detaliate în tabelul următor.

Tabelul nr. 10 - Unitățile de învățământ pe niveluri de educație în anul 2020

Tip unitate de învățământ (nivel de educație)	Preșcolar	Primar și gimnazial (inclusiv)	Primar și gimnazial	Primar și gimnazial special	Liceal	Postliceal (inclusiv învățământul special)
Număr unități	2	6	5	1	7	1
Număr săli de clasă	45	108	95	13	166	3
Număr laboratoare	-	12	10	2	36	1

Sursa: INS – Tempo online.

Unități de învățământ din municipiul Câmpulung erau deservite de un personal didactic ce număra 508 persoane în anul 2020, a căror structură, pe niveluri de educație, se prezenta conform tabelului de mai jos.

Tabelul nr. 11 - Personalul didactic, pe niveluri de educație în anul 2020

Niveluri de educație	Învățământ prescolar	Învățământ primar	Învățământ gimnazial	Învățământ special primar	Învățământ special gimnazial	Învățământ liceal	Învățământ postliceal (inclusiv învățământ special)
Număr cadre didactice	52	72	92	9	20	262	1

Sursa: INS – Tempo online

Din datele de la Ministerul Educației reiese faptul că la nivelul județului Argeș sunt 83 de unități școlare cu risc mediu și mare de abandon școlar. O parte dintre acestea sunt din municipiul Câmpulung și anume: Școala Gimnazială „C.D.Aricescu”: 70 de elevi în 3 clase de gimnaziu; Școala Generală Nr. 3 „Nanu Muscel”: 243 de elevi în 11 clase și Liceul cu Program de Sportiv Câmpulung Muscel: 76 de elevi în 4 clase de gimnaziu. Aceste unități de învățământ vor constitui o prioritate în selectarea pentru acordarea de granturi pentru prevenirea și combaterea abandonului școlar în valoare de 200.000 euro per școală, prin Programul Național pentru Reducerea Abandonului Școlar (derulat de Ministerului Educației) finanțat prin PNRR.

În contrapartidă la cele afirmate anterior trebuie să amintim rezultatele remarcabile ale elevi-

lor din Câmpulung. Elevii Colegiului Național „Dinicu Golescu” se clasează în fiecare an pe primele locuri la Olimpiada de Internațională de Informatică. Colegiul Național Dinicu Golescu (fondat în anul 1894) este unul dintre colegiile centare din țară care își menține permanent prestigiul dobândit de-a lungul timpului, datorită procesului educativ de calitate pe care îl furnizează. Acest fapt este demonstrat de recunoașterea profesională de care se bucură absolvenții școlii, dar și de aprecierea pe care colegiul a primit-o de la miniștrii ai educației, care au oferit diplome de excelență, dintre care menționăm: Dl. Cristian Adomniței - 2008, Dl. Alexandru Athanasiu - 2004, Dna Ecaterina Andronescu - 2012, 2014, 2017, 2018, Dl. Sorin Mihai Cîmpeanu - 2015, Dl. Remus Pricopie - 2013, Dl. Mircea Dumitru - 2016 și Dl. Liviu Marian Pop - 2017.

Colegiul Național Dinicu Golescu oferă servicii de calitate elevilor, cu ajutorul unui corp profesional competitiv și a unei oferte educaționale atractive. Astfel, rezultatele foarte bune înregistrate la Evaluarea Națională și Bacalaureat nu au întârziat să apară. Absolvenții colegiului sunt capabili să parcurgă cu succes rute academice și să participe activ la viața comunității.

În oferta Colegiului se regăsesc specializări importante pentru parcursul educațional al elevilor (matematică-informatică, științele naturii, filologie, științe socio-umane), dar și o activitate

extracurriculară diversificată – Club de dezbateri și oratorie, Trupă de teatru, Podcast, Club de lectură, Club de robotică, participare la proiecte și programe europene (Erasmus+, PULCHRA și altele). De asemenea, această unitate de învățământ dispune de spațiu de cazare, cantină, bază sportivă.

Echipa de volei a colegiului este între primele 10 la nivel național, absolvenți ai Colegiului Dinicu Golescu jucând ulterior la echipe de de top (inclusiv în străinătate), iar anul acesta s-a calificat în finala națională.



Sursa: Colegiul National „Dinicu Golescu”, facebook.com

Și Colegiul Național Pedagogic „Carol I” se poate lăuda cu un grad de promovabilitate de 100% în ultimii doi ani și un număr mare de olimpici la mai multe discipline.

Colegiul Național Pedagogic „Carol I” este o școală cu o tradiție valoroasă în formarea cadrelor didactice pentru învățământul preșcolar și primar, cu un învățământ de calitate, fapt confirmat prin generațiile care îi trec pragul și care aleg să-și continue studiile aici, urmând fie filiera vocațională, fie pe cea teoretică a învățământului liceal.

În spiritul tradiției de aproape 155 ani, școala a continuat să pregătească viitorii dascăli pentru grădinițele și școlile din județ și din țară, astfel că absolvenții clasei a VIII-a pot opta pentru un loc în cele 3 (trei) clase cu specializarea ÎNVĂȚĂTOR-EDUCATOARE și EDUCATOR-PUERICULTOR.

Școala Normală „Carol I”, actualul Colegiu Național Pedagogic „Carol I” a primit în anul 2017 recunoașterea unor instituții de prestigiu (30 noiembrie 2017):

- Din partea Ministerului Educației Naționale, domnul ministru Liviu Pop a acordat Diploma aniversară „Spiru Haret” Colegiului Național Pedagogic „Carol I”, în semn de recunoaștere a contribuției deosebite

te la sporirea calității învățământului preuniversitar românesc, prin competența, generozitatea și devotamentul tuturor celor care au educat și format generațiile de elevi care au absolvit acest prestigios colegiu.

- Din partea Parlamentului României, doamna senator Ecaterina Andronescu a acordat Diploma de Onoare, în semn de prețuire pentru cadrele didactice și generațiile de elevi care timp de 150 de ani au învățat prin școală valorile societății românești.

- La data de 10 ianuarie 2018, la Palatul Cotroceni, cu prilejul aniversării a 150 de ani de la înființare, în semn de apreciere pentru rezultatele de excepție obținute în procesul de formare intelectuală și umană a tinerelor generații, pentru promovarea calității învățământului românesc, Președintele Klaus Iohannis a conferit Ordinul „Meritul pentru Învățământ”, în grad de Comandor, Colegiului Național Pedagogic „Carol I”.

- La data de 31 mai 2018, la Palatul Peleş, Majestatea Sa Margareta, Custodele Coroanei a conferit Crucea Casei Regale a României, Colegiului Pedagogic Regele Carol I din Câmpulung Muscel, la mai bine de 150 de ani de la înființare.

Începând din anul 2017, Fundația Olanda – România împreună cu Colegiul Național Pedagogic „Carol I” și Centrul de Resurse Juridice de la New York au organizat, în premieră pentru România, competiția MOOT COURT EUROPE - un concurs cu tematică juridică adresat elevilor de liceu.

De asemenea, trebuie amintite și performanțele elevilor câmpulungeni și la olimpiade de alte discipline precum matematică, limba și literatura română, psihologie sau religie, dar și performanțele la nivel național și internațional ale elevilor din municipiul Câmpulung.



În Câmpulung este prezentă și o unitate de învățământ superior și anume Facultatea de Științe Economice a Universității „Spiru Haret” care organizează cursuri de licență (programul de studii: contabilitate și informatică de gestiune, forma de învățământ: cu frecvență, 125 de locuri/an) și de master (programul de studii: contabilitate și managementul afacerilor, forma de învățământ: cu frecvență, 50 de locuri/an).

Unitățile de învățământ de pe teritoriul municipiului Câmpulung deservește atât populația școlară locală, cât și pe cea din comunele din împrejurimi. Dacă la nivelul unor comune din jur există școli generale cu program pentru clasele I-VII, cel mai apropiat liceu (în afara celor din Câmpulung) se află la 23 de km, în comuna Rucăr, o altă varaintă fiind municipiul Pitești (la o distanță de 54 km). Pentru a

urma cursurile unei instituții de învățământ superior în domeniul economic, tinerii din comunitățile locale adiacente municipiului Câmpulung trebuie să opteze pentru universitățile din municipiile Pitești (54 km), Brașov (88 km) sau București (179 km), ceea ce implică cheltuieli suplimentare pentru familie (costuri cu cazarea, transportul etc.). Având alternativă mai aproape de casă, la Câmpulung, mulți optează pentru cursurile Facultății de Științe Economice a Universității „Spiru Haret” din municipiu.

4.7.2. Infrastructura de sănătate publică și privată

La nivelul anului 2020, infrastructura de sănătate din Câmpulung acoperă nevoile populației prin intermediul unităților specializate, publice și private și se prezenta conform tabelului următor:

Tabelul nr. 12 - Unități sanitare pe categorii de unități și forme de proprietate în anul 2021

Categorie de unitate sanitară	Formă de proprietate	Număr
Spitale	Proprietate publică	2
Ambulatorii integrate spitalului	Proprietate publică	2
Dispensare medicale	Proprietate publică	1
Centre de diagnostic și tratament cu paturi de spital	Proprietate privată	1
Puncte de lucru ale centrelor de dializă	Proprietate privată	1
Cabinete medicale de medicină generală	Proprietate privată	5
Cabinete medicale școlare	Proprietate publică	15
Cabinete medicale de familie	Proprietate privată	20
Cabinete stomatologice	Proprietate privată	40
Cabinete medicale de specialitate	Proprietate privată	34

Sursa: INS – Tempo online



Sursa: INS – Spitalul Campulung, evenimentulmuscelean.ro



Sursa: Spitalul Pneumoftiziologie, wikimapia.org

Unitățile sanitare din municipiul Câmpulung au un număr total de 538 de paturi, distribuite pe tip de unitate sanitară, astfel:

Tabelul nr. 13 – Paturi în unitățile sanitare pe categorii de unități sanitare, forme de proprietate în anul 2020

Categorii de unități sanitare	Forme de proprietate	Număr
În spitale, inclusiv în centre de sanatare cu paturi de spital - paturi pentru internare continuă	Proprietate publică	472
În spitale, inclusiv în centre de sănătate cu paturi de spital - paturi pentru cazuri de zi	Proprietate publică	45
În centre de diagnostic și tratament cu paturi de spital - paturi pentru cazuri de zi	Proprietate privată	5
În puncte de lucru ale centrelor de dializă	Proprietate privată	16

Sursa: INS – Tempo online

În aceste condiții, în municipiul Câmpulung, serviciile medicale pentru populație sunt asigurate prin următoarele forme de acordare:

- **asistență medicală primară**, respectiv asistență medicală curentă, monitorizare boli cronice, servicii de prevenire.

Asistența medicală primară este asigurată prin intermediul medicilor de familie, centrelor de permanență, asistență medicală comunitară și asistență medicală școlară. Cabinete de medicină de familie pot desfășura și servicii medicale extinse, precum consiliere, planificare familială, intervenții chirurgicale de mică amploare, servicii medico-sociale.

- **asistență medicală specializată**

Acest tip de asistență medicală este furnizată de ambulatoriile de specialitate, spitale, servicii de urgență și cabinetele stomatologice.

În prezent, în municipiul Câmpulung există 2 spitale publice: Spitalul Municipal și Spitalul de Pneumoftiziologie.

Spitalul Municipal din Câmpulung este al doilea ca mărime din județul Argeș și dispune de o structură complexă, având dotarea medicală și personal specializat corespunzătoare fiecărei specialități. Acesta dispune de 390 de paturi pe secții, 3 paturi în CPU, 40 de paturi pentru spitalizări de o zi și 11 paturi pentru însoțitori. Asistența medicală spitalicească este asigurată și prin intermediul: săli de operație, camere de gardă cu 5 linii, laborator de analize medicale cu linie de gardă, laborator de radiologie și imagistică, laborator de anatomie patologică, farmacie, sterilizare, cabinet de medicină muncii.

Tot în cadrul spitalului funcționează și un ambulatoriu integrat cu cabinete în 17 specialități

și o bază de tratament pentru recuperare, medicină fizică și balneologie.

Spitalul Municipal este un spital general care acordă asistență medicală de specialitate pentru întreaga zonă de N-E a județului Argeș, deservind atât comunitatea locală (municipiul Câmpulung și Valea Rumâneștilor), cât și pe cea din zonele limitrofe, în total aproximativ 120.000 persoane.

Spitalul de Pneumoftiziologie Câmpulung este un spital de monospecialitate - pneumoftiziologie, clasificat în categoria a IV-a, conform Ordinului de Ministru nr. 263/ 20.03.2012, în conformitate cu Ordinul 1408/2010 și Ordinul 323/2011. Spitalul deservește aproximativ 113.319 locuitori din totalul locuitorilor județului Argeș, respectiv pe cei ai Municipiului Câmpulung și ai altor 23 comune învecinate. Spitalul, prin serviciile sale, acoperă nevoile a 17,93% din totalul populației din județ, din aceștia doar segmentul de pacienți cu patologie respiratorie ai județului Argeș.

Din structura spitalului mai fac parte:

- ambulatoriu integrat de specialitate cu cabinet de pneumologie adulți;
- camera de gardă aferentă liniei de gardă;
- laboratorul de analize medicale cu compartiment hematologie, biochimie și microbiologie;
- laboratorul de radiologie și imagistică medicală;
- laboratorul de explorări funcționale;
- cabinetul de endoscopie bronșică;
- cabinetul de somnologie;
- compartimentul de supraveghere, prevenire și limitare a infecțiilor asociate asistenței medicale;
- farmacia cu circuit închis;
- dispensarul TBC.

Din luna aprilie 2020 spitalul a fost desemnat spital faza a II-a prin Ordinul ministrului sănătății nr. 555/2020 în lista spitalelor care asigură asistență medicală pacienților testați pozitiv cu virusul SARS-CoV-2 în faza I și în faza a II-a, motiv pentru care a acordat, din data de 04.04.2020, numai servicii în regim de spitalizare continuă pacienților diagnosticați cu COVID-19.

- servicii complementare celor medicale

Acest tip de servicii sunt asigurate prin intermediul laboratoarelor, farmaciilor, centrelor de medicină de recuperare (fizio-kinetoterapie, balneologie), diverse servicii de îngrijire la domiciliu.

Infrastructura de sănătate a municipiului este completată de existența farmaciilor umane, a laboratoarelor medicale și a clinicilor de recuperare medicală. În total, în municipiu sunt 21 din care 19 farmacii/puncte farmaceutice sunt private, iar 2 sunt publice (fiind integrate celor 2 spitale). Laboratoarele medicale sunt în număr de 8, din care 2 sunt private și 6 sunt publice. Acestea li se adaugă 7 laboratoare de tehnică dentară (toate private).

Comunitatea locală are acces la servicii de recuperare, atât în cadrul celor două spitale de stat, care au secții specializate, cât și în cadrul unităților private (centre medicale, cabinete de fizioterapie, kinetoterapie, masaj).

Așa cum se menționează anterior, întreaga infrastructură de sănătate a municipiului Câmpulung deservește și populația din comunitățile vecine, ceea ce înseamnă 120.000 de persoane.

4.7.3. Infrastructura culturală

Favorizat de amplasarea sa pe drumul ce lega Țara Românească de Transilvania, Câmpulung a devenit prima capitală a Țării Românești și s-a dezvoltat ca un puternic centru cultural, economic și comercial. Municipiul Câmpulung este considerat primul centru urban atestat documentar în spațiul românesc, chiar înaintea întemeierii Țării Românești. Statutul de capitală a presupus existența cancelariei domnești, cu un număr mare de slujitori, ceea ce a contribuit la răspândirea scrisului și a științei de carte în oraș și în împrejurimi. Primul document istoric scris în limba română din spațiul extracarpatic a apărut la Câmpulung, fiind vorba de cunoscuta Scrisoare a lui Neacșu din 1521.

Domnitorul Matei Basarab (1632-1654) înființează aici a doua tipografie din Țara Românească, unde se tipăreau cărți pentru țările române, dar și pentru cititorii din alte țări. Tipografia a fost instalată în anul 1635, pe lângă mănăstire și a funcționat, cu unele întreruperi, până în 1650. Tot Matei Basarab, în anul 1643, înființează la Câmpulung prima fabrică de hârtie din țară.

Forma cea mai eficientă de răspândire a culturii au constituit-o școlile. La Câmpulung a funcționat una dintre cele mai vechi școli din Țara Românească, înființată în 1552 de doamna Chiajna, soția domnitorului Mircea Ciobanu. Tot aici, Antonie Vodă (1669-1672) a înființat prima școală obștească

cu predare în limba română din Țara Românească.

Dezvoltarea economică și culturală a orașului a fost încetinită uneori de calamități naturale, de intervenții din afara țării sau de epidemii. În acest sens putem aminti: incursiunea lui Gabriel Batory în Țara Românească în anul 1610, ocuparea de către trupele austriece conduse de prințul Ludovic de Boden sau de prințul Eugeniu de Savoia, incendierea orașului de către turci în 1737.

În timpul războiului austro-turc din 1787-1792, orașul are din nou de suferit, numeroase locuințe și biserici fiind arse. Dar aceste perioade de criză au trecut, Câmpulungul cunoscând noi perioade de dezvoltare economică, demografică și culturală.

Mărturie a vieții înaintașilor noștri este bogata moștenire culturală care s-a păstrat până astăzi în clădirile de patrimoniu: de la biserici, edificii publice și case particulare, monumente, tradiții, obiceiuri și port popular.

Monumente istorice – patrimoniul construit

Câmpulung are o puternică identitate locală și o bogată tradiție arhitecturală în stilul specific muscelan. Acesta poate fi admirat și azi în casele țărănești, în vilele aristocratice vechi și în clădirile embelmatice care găzduiesc astăzi sediile unor instituții publice locale.

Un moment important în istoria orașului este cel în care Câmpulung a devenit o stațiune balneo-climaterică de renume. Din această perioadă se mai păstrează și azi o serie de clădiri civile reprezentative, precum vila Matei Drăghiceanu, vila Eugeniu Stătescu, vila Nicolae Grant, vila Mirea și alte construcții la fel de frumoase, amplasate într-un cadru spectaculos pe dealurile orașului. În aceeași perioadă, apar aici și clădirile importante ale orașului: vechea Primărie, Cazarma Pompierilor, școlile importante ale orașului (Școala Normală „Carol I”, azi Liceul pedagogic), hotelurile (remarcându-se Marele Hotel Regal).



Municipiul Câmpulung cuprinde unul dintre cele mai valoroase nuclee urbane istorice din țară, un ansamblu care și-a conservat, în foarte mare măsură, autenticitatea și integritatea, păstrând la nivelul fondului construit edificii ridicate în epoci trecute, care astăzi înobilează străzile orașului.

În situl urban „Orașul istoric Câmpulung”, sunt circa 1450 de imobile, dintre care 96 sunt monumente istorice înscrise în Lista monumentelor istorice (LMI 2015):

- 10 ansambluri de arhitectură, dintre care 5 de grupă valorică A și 5 de grupă valorică B;
- 66 monumente istorice de arhitectură, dintre care 4 de grupă valorică A și 62 de grupă valorică B;
- 1 monument istoric de for public, de grupă valorică B;
- 19 monumente istorice memorial/funerare, dintre care 15 de grupă valorică A și 4 de grupă valorică B.

Acest patrimoniu construit clasat este slab valorificat din punct de vedere cultural și turistic, lipsa lucrărilor de întreținere a construcțiilor și a terenului liber aferent acestora este vizibilă, există monumente istorice care necesită lucrări de restaurare urgente. Astfel, dintre clădirile inventariate 45% sunt în stare bună de conservare, 36% în stare medie și 15% în stare rea. Doar 2% sunt în stare foarte bună și 2% în stare foarte proastă.

Stilurile arhitecturale din Câmpulung sunt diverse, de la specificul etnografic local (muscelan), la Art Nouveau, la stilul neoromânesc, Art Deco sau chiar International Modernist, cuprinse în minunatele edificii care au dăinuit peste timp.

Zonele construite protejate cu valoare istorico-arhitecturală deosebită a municipiului Câmpulung, care se constituie în obiective turistice sunt delimitate în teritoriu (conform P.U.G. Câmpulung) după cum urmează:

- Zona Mănăstirii Negru Vodă
- Zona bisericilor Sf. Gheorghe Olari, Fundeni
- Zona Cloașterului câmpulungean
- Străzile I.L.Caragiale, C. Brâncoveanu, Negru Vodă (de la numerele 74-93 până la numerele 137 și 168, Republicii (în întregime), Matei Basarab, cartier Sf. Ilie și pâlcurile de locuințe de la poalele Gruului
- Zona străzii Frații Golești cu Parcul Krețulescu, str. Negru Vodă 9 de la nr. 139 și blocul A 12, până la începutul străzii Traian
- Zona străzilor Lascăr Catargiu, Eremia Grigorescu și General Dragalina, cu toate ramificațiile lor spre Grui
- Zona străzii Traian
- Parcul Ștefănescu și Parcul Mirea
- Parcul vilei M. Drăghicescu
- Incinta școlii normale „Carol I” și Dealul Flămânda cu cimitirele și biserica
- Zona termocentralei Schitu-Golești, cu castelele de pământ din vecinătăți
- Zona bisericii și școlii de la Apa Sărată și „Necropola de la Apa Sărată”, din epoca bronzului
- Biserica cu un grup de case din Valea Rumâneștilor
- Biserica și școala din Vișoi, cu casele limitrofe
- Parcul și castelul Bilcești

Valorile de patrimoniu cultural de interes național din teritoriul administrativ al municipiului, care generează zone protejate de interes național conform Legii nr. 5/2000 sunt următoarele:

1. Monumente și ansambluri de arhitectură

- Centrul istoric al orașului
- Ansamblul Mănăstirii Negru Vodă

2. Monumente și situri arheologice

- Castrul de piatră Jidava; canabae; castrul de pământ
- Patrimoniul arhitectural și cultural al municipiului cuprinde și numeroase biserici și mănăstiri, dintre care amintim următoarele: Ansamblul bisericii catolice Sfântul Iacob (Bărăția), Biserica Sf. Gheorghe (Olari), Biserica Sf. Ilie, Biserica Sf. Marina, Biserica Sf. Nicolae (Domnească), Biserica Sf. Nicolae (Nicuț), Biserica Sf. Nicolae (Popa Savu), Biserica Sf. Spiridon (Șubești), Biserica Chilii, Biserica Miresei (Flămânda), Biserica Fundeni, Biserica Schei, Biserica Valea Rumâneștilor, Biserica Vișoi, Curtea Domnească și Ansamblul Mănăstirii „Negru – Vodă”.

Din infrastructura culturală a municipiului Câmpulung fac parte și instituții precum: biblioteci, muzee, case de cultură, o sală de spectacole, ansambluri artistice. Aceste instituții sunt dovada unei vieți culturale active, totuși, chiar dacă infrastructura în care își derulează activitatea este una degradată din punct de vedere fizic.



Sursa: <http://bmionbarbuclung.ro/>

Biblioteca "Ion Barbu"

Biblioteci. Case de cultură

În anul 2020, în municipiul Câmpulung funcționau un număr de 15 biblioteci, din care una era publică - Biblioteca Municipală „Ion Barbu” Câmpulung Muscel, iar celelalte își derulau activitatea în cadrul unităților școlare din municipiu. Aceste biblioteci dețineau un fond de carte ce cuprindea 331.232 volume, din care 34.760 au fost eliberate cititorilor în anul 2020 și aveau un număr de 6.259 cititori activi. Personalul angajat din biblioteci era de 22 de persoane.

Biblioteca Municipală „Ion Barbu” Câmpulung Muscel

Începutul bibliotecii în orașul Câmpulung a existat în cadrul Mănăstirii Negru Vodă dotată cu un fond important de carte încă din a doua jumătate a secolului al XVII-lea.

Din cercetările efectuate, reiese că prima bibliotecă particulară cunoscută pe care ar fi avut-o un câmpulungean a fost cea a lui Nicolae Nicolescu, un negustor care datorită relațiilor profesionale cu exteriorul a avut posibilitatea procurării cărților din afara țării. Cantitativ, biblioteca lui Nicolae Nicolescu a cuprins peste 1000 de volume. Această situație faptică reflectă preocupările intelectuale românești și în special aici la Câmpulung.

Din data de 10 decembrie 2001 poetul și matematicianul câmpulungean Ion Barbu a devenit patronul spiritual al Bibliotecii Municipale.

Biblioteca a început procesul de informatizare prin introducerea sistemului integrat de bibliotecă Tinlib încă din anul 2003, iar din anul 2014 a fost achiziționat sistemul integrat de bibliotecă TinRead. Acest ultim sistem integrat de bibliotecă are drept scop facilitarea accesului la baza de date a Bibliotecii Municipale Câmpulung-Muscel creată cu ajutorul sistemului Tinlib, dar și posibilitatea accesării on-line a bazelor de date ale altor biblioteci din țară și din străinătate. Din anul 2011 utilizatorii bibliotecii pot avea acces la o diversitate de informații prin intermediul celor 10 calculatoare cu acces la internet destinate publicului – utilizator, în cadrul programului „Biblionet”.

În cadrul bibliotecii sunt organizate anual evenimente culturale prin care sunt celebrate momente și personalități ale istoriei naționale și locale, precum și manifestări culturale prin care sunt promovate tradițiile.



Sursa: Biblioteca Municipală Ion Barbu, facebook



Sursa: Biblioteca Municipală Ion Barbu, facebook

Casa de Cultura Tudor Mușatescu Câmpulung Muscel, organizează și găzduiește anual diverse evenimente și manifestări cultural-artistice (expoziții, lansări de carte etc.), unele cu tradiție îndelungată precum Festivalului Național Concurs de Satiră Socială „Tudor Mușatescu”, aflat în anul 2021 la cea de a 28-a ediție, Festivalului Național Concurs de muzică populară „Sus la munte, la Muscel” – ediția a 8-a, dar și alte la primele ediții precum Festivalul Național de Colinde, Datini și Obiceiuri de Crăciun și Anul Nou „IATĂ, VIN COLINDĂTORII!”.

În municipiu mai există o casă de cultură - Casa de Cultură a Sindicatelor, în care a funcționat un cinematograful, se află într-o stare improprie derulării unor activități culturale. Cu toate acestea, ocazional, sunt găzduite aici diverse activități sociale și culturale, municipiul Câmpulung nedisponând de un alt spațiu public pentru evenimente ce pot fi ținute la interior, cu public numeros.

Muzee, case memoriale

Referitor la acest tip de edificii menționăm existența Muzeului de Istorie și Artă al municipiului Câmpulung și a Muzeului de etnografie și artă populară.

Muzeul Municipal de Istorie și Artă

Muzeul Municipal de Istorie și Artă cuprinde exponate autentice, descoperite în așezarea dacică de la Cetățeni și la castrul roman Jidava, steagul județului Muscel din secolul al XIX-lea, obiecte care au aparținut unor personalități locale. Secția de artă plastică cuprinde picturi, sculpturi și desene, semnate de Theodor Pallady, Corneliu Baba, Henri Catargi, Constantin Baraschi, Oscar Han, Andrei Jiquidi, Rudolf Schweitzer-Cumpăna, Nicolae Grant și alți artiști locali.

Ca o extensie a Muzeului de istorie funcționează expoziția organizată la Mausoleul

Mateiaș dedicată primei conflagrații mondiale și luptelor din zonă.

Donația familiei Topârceanu a permis ca din 1958 Muzeul Municipal Câmpulung Muscel să poată organiza pentru vizitare casa memorială a poetului.



Sursa: Muzeul Municipal de istorie si Arta, Ziarullumina.ro



Sursa: Muzeul Municipal de istorie si Arta, Ziarullumina.ro



Sursa: Muzeul Municipal de istorie si Arta, Ziarullumina.ro



Sursa: Muzeul de etnografie și artă populară, jurnaldehoinar.com

Muzeul de etnografie și artă populară

Muzeul de etnografie și artă populară este amplasat într-o clădire construită în anul 1735 – clădirea Gică Ștefănescu, în stil muscelan. Exponatele documentează ocupațiile tradiționale, portul popular și principalele meșteșuguri din zona Muscel. Este cea mai veche construcție civilă din Câmpulung Muscel.



Sursa: Muzeul de etnografie și artă populară, jurnaldehoinar.com



Sursa: Muzeul de etnografie și artă populară, jurnaldehoinar.com

Muzeul Automobilului Românesc

Acest muzeu, aflat la intrarea în oraș dispre Pitești, este unul privat și a fost înființat în anul 2014. Colecția muzeului cuprinde diferite modele de autovehicule construite de-a lungul timpului în țara noastră, dar și diverse obiecte, cărți, piese de schimb. Printre cele mai interesante exponate se află diferite modele de ARO, mașina simbol a municipiului Câmpulung, dar și un brand românesc de renume până nu demult.

Mestesuguri specifice

În zona Muscelului, meșteșugurile practicate erau legate de resursele naturale pe care le aveau la îndemână localnicii, reprezentative pentru zonă erau sculptura în piatră (Albeștii Muscelului), realizarea ancadramentele de la uși și ferestre, ornamentarea lespezilor funerare, realizarea crucilor votive. De asemenea, de-a lungul timpului în zonă s-au mai practicat și alte meșteșuguri precum: olăritul, morăritul, șubăritul, tăbăcăritul, cojocăritul etc., obiceiuri care în timp au dispărut, pe măsură ce producția de masă a luat locul manufacturii.

Portul popular

Îmbinând utilitatea cu estetica, costumul popular muscelan a evoluat lent, caracterizându-se printr-o anumită specificitate, unitate stilistică și armonie.

Considerat unul dintre cele mai frumoase și unitare, portul din zona Muscelului a fost apreciat și imortalizat de-a lungul timpului de pictori ca Nicolae Grigorescu, Constantin Daniel Rosenthal, Franciszek Ejsmond, Carol Popp de Szathmary și alții.

Epoca de maximă înflorire a portului popular este considerată perioada cuprinsă între a doua jumătate a sec. al XVIII-lea și până la începutul sec. XX. Orașenii au început să-l remarce de la sfârșitul secolului al XIX-lea. Casa Regală a României, prin Regina Elisabeta, care îndemna doamnele să-l îmbrace la balul Curții, și Regina Maria, care s-a fotografiat de mai multe ori înveșmântată în straie muscelene, l-a făcut și mai mult cunoscut.

Frumusețea acestui port constă mai întâi în culorile vii și alese, modele de un rafinament deosebit cu motive cel mai adese florale sau geometrice.

Costumul popular femeiesc are fota împodobită cu ornamente din fir auriu și mărele negre și roșii, prevede maramă sau pălăriuță, bete, ie și opinci. Sub aspect decorativ fota este inedită prin ornamentele geometrice brodate cu fir auriu sau diferite modele florale. Cămașa cu altiță conferă costumului din Muscel somptuozitate prin ampla decorație realizată cu motivele „în fusti”, „în râuri” sau „pe gras”. Marama completează costumul, estompând prin albul strălucitor cromatica vie a acestuia.

Portul popular bărbătesc, mai puțin fastuos, are în componență cioareci strâmți din dimie albă, cămașă cu poale ample ornamentată cu sabace albe,

brâu roșu și chimir din piele, fiind asemănător cu al geto-dacilor, dovadă certă a continuității pe aceste plaiuri.

Datorită varietății, cromaticii și terminologiei pieselor componente, portul muscelan reprezintă o valoroasă creație evidențiind deopotrivă moștenirea arhaică autohtonă, dar și legăturile permanente între românii situați de o parte și de alta a Carpaților.

Tradiții. Obiceiuri

În zona Argeșului, obiceiurile se grupează în funcție de anotimpuri. Astfel, cele de primăvară se practică în jurul sărbătorilor pascale (Sf. Gheorghe, Rusaliile, Focul Măcinilor, Armindenul, Călușul, Lăzărelul), fiind caracterizate ca sărbători tradiționale ale vegetației. Obiceiurile tipice anotimpului cald care se desfășoară, în special, în perioadele lipsite de ploaie (Caloianul, Păpăruș, Drăgaica) și cele de strângere a recoltei (sărbătorite în preajma Sf. Ilie) capătă, ca și celelalte, un colorit arhaic, multe din funcțiile magice ale acestora rămânând nedesluite până azi.

Obiceiurile tipice pentru anotimpul toamnei se practică în jurul sărbătorii religioase a Sf. Maria Mică sau de Sf. Dumitru: Răvășitul Oilor sau Focul lui Sumedru. Cele de iarnă sunt legate de Crăciun (Nașterea Domnului) și Anul Nou (Sf. Vasile).

În colectivitățile tradiționale din Argeș și Muscel, era și este puternic impregnat, în mentalitatea oamenilor, că toate aceste obiceiuri dădeau un anumit ritm vieții, o cadență pe care ei trebuiau să o respecte ciclic. Respectarea acestui ritm tradițional impus de credințe și obiceiuri demonstrează statornicia comunităților pe aceste meleaguri.

Toate aceste obiceiuri și credințe populare luate laolaltă formează un adevărat fond de patrimoniu național din care se pot trage concluzii evidente, în definirea societății argeșene și muscelene, în particular, începând cu cele mai vechi timpuri.

Focul lui Sumedru

Un obicei vechi de peste 2.000 de ani care se întâlnește, an de an, la începutul iernii, mai exact, în noaptea de 25 spre 26 octombrie, Focul lui Sumedru, care este prezent în cea mai mare parte a Munteniei, avându-și originea în sărbătorirea Sfântului mucenic Dimitrie, Izvorătorul de mir.

Obiceiul își are originea în îndepărtata istorie a popoarelor, când oamenii primitivi sărbătoreau descoperirea focului prin cântece și jocuri. Mai târziu, odată cu apariția religiilor, focul a devenit ceva sfânt, un dar al unui zeu, sărbătorit la o anumită dată. Creștinii l-au suprapus sărbătoririi Sfântului Dumitru care, după tradiție, este culegătorul și strângătorul tuturor pâinilor și fructelor. Pentru aceasta, pledează și etimologia cuvântului Sf. Dumitru – Sân' Dumitru – Sân' Medru – Sumedru sau Simedru.

Sâmedru este considerat patronul păstorilor și este o divinitate de origine indo-europeană, iar în această zi se celebrează practic moartea și renașterea lui.

Semnificația Focului lui Sumedru este aceea a unui scenariu al morții și renașterii anuale a unei divinități fitomorfe, un ceremonial ce cuprinde moartea violentă a zeului îmbătrânit la sfârșit de an, prin tăierea unui arbore din pădure, urmată de renașterea acestuia prin incinerare. Focul are rol purificator și regenerativ. Cenușa, cărbunii aprinși și alte resturi din rugul funerar sunt luate de săteni pentru a fertiliza grădinile și livezile. Tot atunci, femeile dau copiilor nuci, mere, struguri, prune uscate.

Legende spun că dacă în anul respectiv există un belșug de gutui și nuci, atunci iarna va fi grea.

Această tradiție este cunoscută și ca ziua când se desfac stânile (obiceiul transumanței spune că

peste iarnă oile sunt coborâte la vale de la pășunile de munte unde au stat peste vară).

Chiar dacă acest obicei este specific Muscelului și zonei Branului din Brașov, el se întâlnește în tot spațiul argeșean.

Obiceiurile de peste an, în Argeș și Muscel, merită o atenție specială, pentru că se desfășoară sub o anumită notă de particularitate față de restul țării, dar și, datorită faptului că, structura ceremonialelor au, în cele din urmă, un caracter unitar în cele două zone istorice, diferențele erau, în cele mai multe cazuri, legate de manifestări folclorice impuse de obiceiurile agrare.



Sursa: Focul lui Sumedru,mytologica.ro



Sursa: Focul lui Sumedru,coltisorderomanie.ro

4.7.4. Infrastructura cultelor

Câmpulung este un oraș cu o densitate crescută a edificiilor religioase, acestea sunt cele mai vechi clădiri din oraș, datând din secolul XIII până în sec. XX.

În prezent, în Câmpulung sunt 14 biserici, însă în trecut au fost mai multe. De la nord la sud, prima dintre bisericile din Câmpulung este biserica Schei cu hramul Intrarea Maicii Domnului în biserică.

Biserica Schei. Se consideră că biserica a fost ridicată în secolul al XVI-lea, întrucât în curtea bisericii exista o cruce de piatră pe care era menționat anul 1548. Se pare că în trecut, biserica a folosit ca loc de apărare a orașului.

Biserica Sf. Muceniță Marina. Această biserică este considerată cea mai veche din oraș. Săpăturile arheologice efectuate în afara bisericii, în 1963, au dus la descoperirea unor morminte din secolele XVI-XVII (monede de la Soliman II Magnificul, 1520-1566)

și a unor consistente urme de locuire, cele mai vechi din secolul al XV-lea. Aici a funcționat o școală de pictură, unde a dobândit primele cunoștințe artistice pictorul Ioan D. Negulici.



Sursa: Biserica Sf. Muceniță Marina, cjarges.ro



Sursa: Mănăstirea Negru Vodă, youtube.ro

Mănăstirea Negru Vodă cuprinde un turn clopotniță, casa domnească, paraclisul, biserica bolniță, casa egumenească și chiliile. Biserica cu hramul Adormirea Maicii Domnului. Complexul este cel mai important ansamblu monastic din Câmpulung, ctitorit în 1215 de Radu Negru Voievod. La Mănăstirea Negru Vodă

a existat și o școală de copişti și dieci cu puternice tradiții, manuscrisele remarcându-se printr-o scriere caligrafică, fiind împodobite cu frontispicii și miniaturi colorate. Dintre copişti amintim pe Vasile Gramaticul, Nicola Logofătul, Panu Gramaticul.



Biserica Sf. Iacob și ansamblul "Bărăția" sunt edificate în sec. XIII și găzduiesc piatra funerară a comitelui Laurentius de Logo Campo. Cercetările arheologice de la ansamblul Bărăției, efectuate în anii 1963-1965,

în legătură cu exemplara restaurare și punere în valoare a ansamblului, cu cele trei edificii importante: biserica închinată Sf. Iacob cel Mare, turnul clopotniță și casa parohială.



Biserica Adormirea Maicii Domnului-Fundeni. Biserica Fundeni este situată pe o terasă a Râului Târgușui, în sud-vestul orașului. A fost construită spre sfârșitul secolului al XV-lea din bolovani de râu și cu rânduri orizontale de cărămizi, precum și cu bucăți de piatră de Albești cioplită. În prezent, Biserica este închisă temporar.

Biserica Sf. Gheorghe (biserica Olari). Au fost efectuate sondaje în incinta bisericii Sf. Gheorghe-Olari în 1967, fiind descoperite un număr de 31 de morminte, care au permis datarea bisericii în secolul al XV-lea.

Biserica Sf. Ilie. Prin săpăturile arheologice efectuate în 1972 au fost descoperite, sub actuala biserică din prima jumătate a secolului al XVII-lea, urmele unei biserici de lemn datând din a doua jumătate a secolului al XV-lea, perioadă din care datează cele mai vechi monede descoperite.



Sursa: Biserica Sf. Ilie, Ziarullumina.ro

Biserica Valea (Vovidenia). Prin sondajele arheologice efectuate în 1969 au fost descoperite în morminte doabe și monede de la țarul de la Vidin Ivan Srațimir (1360-1396), care au permis datarea începutului bisericii în a doua jumătate a secolului al XIV-lea. În pronasul bisericii a fost descoperit mormântul „județului” lorga, din prima jumătate a secolului al XIX-lea.

Biserica Bradul. În sondajele arheologice efectuate aici au fost descoperite morminte cu monede din a doua jumătate a secolului al XV-lea, iar în interior s-a găsit cu multă vreme în urmă o piatră funerară din 1718.

Biserica Flămânda (Biserica Miresii). Situată pe Dealul Flămânda, biserica ce poartă hramul Adormirea Maicii Domnului, a fost între anii 1886-1890 pe ruinele fostului Schit Mărculești. După daunele provocate de cutremurul din 1890 a fost demolată, actuala biserică a fost proiectată și construită între 1941 și 1943 de către arh. G.M. Cantacuzino.



Sursa: Biserica Flămânda, mrnews.ro



Sursa: Biserica Flămânda, cjarges.ro

4.7.5. Infrastructura de asistență socială

În cadrul primăriei Câmpulung funcționează Serviciul Public de Asistență Socială a Municipiului Câmpulung care a fost înființat prin H.C.L nr. 95/26.06.2003, fiind printre primele servicii de acest gen din regiunea Muntenia.

În evidențele acestui serviciu, la finalul anului 2021, figurau 120 beneficiari de venit minim garantat (27 copii și 93 adulți cu vârsta cuprinsă între 23 ani și 88 ani), din care:

- 16 persoane apte de muncă;
- 23 persoane aflate în incapacitate temporară de muncă;
- 10 mame singure cu copii care au vârsta mai mică de 7 ani.

Datele referitoare la asistența socială și protecția copilului arată următoarea situație:

- 85 dosare/305 persoane beneficiare de alocație pentru susținerea familiei;
- 227 dosare depuse pentru indemnizație creștere și îngrijire copil/stimulent de inserție;
- 231 dosare depuse pentru obținerea alocației de stat;
- 17 beneficiari de stimulent educațional - tichete pentru gradiniță;
- 3 dosare de plasament;
- 29 copii cu părinți plecați la muncă în străinătate;
- 64 dosare cu solicitări de admitere la Centrul de zi „BAMBI”;
- 19 dosare pentru delegare de autoritate părintească;
- 300 persoane de persoane adulte cu handicap grav (în evidență);
- 101 copii cu handicap (în evidență).

Servicii sociale pentru copii aflate în subordinea D.G.A.S.P.C Argeș de pe raza municipiului Câmpulung:

Complexul de Servicii Comunitare pentru Copii cu Dizabilități Câmpulung

Servicii oferite:

- casa de tip familial (cu o capacitate de 12 locuri și un număr de 11 beneficiari la data de 31.08.2021);
- centru de zi și recuperare (cu o capacitate de 25 de locuri pentru componenta centru de zi și un număr de 19 beneficiari la data de 31.08.2021, iar pentru componenta de recuperare capacitatea este nelimitată, cu un număr de 62 beneficiari la data de 31.08.2021).

Complexul de Servicii pentru Copilul în Dificultate Câmpulung

Servicii oferite:

- centru de tip rezidențial (cu o capacitate de 40 de locuri și un număr de 30 de beneficiari la data de 31.08.2021);
- centru de zi (cu o capacitate de 20 de locuri și un număr de 16 beneficiari la data de 31.08.2021).

Casa de Tip Familial Câmpulung

Are o capacitate de 12 locuri și la data de 31.08.2021 avea un număr de 10 beneficiari.

Complexul de Servicii Comunitare Câmpulung

Servicii oferite:

- centru maternal (cu o capacitate de 8 cupluri mamă copil/femeie gravidă și un număr de 10 beneficiari la data de 31.08.2021);
- centru de primire în regim de urgență a victimelor violenței domestice (cu o capacitate de 8 cupluri mamă copil și un număr de beneficiari de 1 cuplu mama copil la data de 31.08.2021);
- serviciu de pregătire și sprijinire a integrării sau reintegrării copilului în familie, cu un număr de 290 de cazuri active la data de 31.08.2021;
- serviciu de consiliere și sprijin pentru părinți și copii, cu un număr de 24 de cazuri active la data de 31.08.2021;
- serviciu de consiliere, de monitorizare și asistență a femeii gravide, cu un număr de 3 cazuri active la data de 31.08.2021;
- serviciu de prevenire a abandonului prin planning familial, cu un număr de 360 de cazuri active la data de 31.08.2021.

Centrul de zi „Vladimir Ghika” este o structură de asistență socială privată, care funcționează sub patronajul Asociației „Sisters of Charity of Saint Paul”. Acesta se adresează copiilor cu nevoi speciale și familiilor acestora, având misiunea de a preveni abandonul și instituționalizarea copiilor, precum și marginalizarea socială și școlară a acestora, prin asigurarea pe timpul zilei a unor activități de educare, recuperare/reabilitare, integrare/reintegrare socială și comunitară, socializare și petrecere a timpului liber și a unor servicii de informare și orientare, consiliere socială, educare, suport emoțional și, după caz, sprijin pentru părinții/reprezentanții legali ai copiilor.

4.7.6. Infrastructura de siguranță publică

Conform datelor prezentate în Strategia de Dezvoltare Durabilă a județului Argeș 2021 – 2027, coeficientul de criminalitate în județul Argeș în mediul urban, la nivelul anului 2020, era mai ridicat față de cel din mediul rural. Municipiul Câmpulung era prin localitățile cu cel mai ridicat coeficient de criminalitate din județ (coeficient: 1.675,39), situându-se pe locul 2 după municipiul Pitești (coeficient: 5.314,14). Coeficientul de criminalitate reprezintă numărul infracțiunilor săvârșite într-o perioadă, pe un anumit teritoriu raportat la mărimea populației de pe acest teritoriu și calculat la un număr determinat de persoane.

Ordinea și siguranța publică din municipiului Câmpulung sunt asigurate de Poliția municipiului Câmpulung (poliția națională), aflată în subordinea Inspectoratului Județean de Poliție Argeș și de Poliția locală, aflată în subordinea Primăriei.

În cadrul poliției locale sunt angajați 11 polițiști locali care au atribuții în domeniul ordinii și liniștii publice, precum și al pazei bunurilor, dar și în alte domenii precum: circulația pe drumurile publice, disciplina în construcții și afișajul stradal, protecția mediului, activități comerciale, evidența populației.

De asemenea, pentru asigurarea ordinii publice, combaterea fenomenului infracțional și contravențional în municipiul Câmpulung există și un detașament de jandarmi - Detașamentul 7 Jandarmi Câmpulung. Detașamentul 7 Jandarmi Câmpulung are un efectiv 160 de jandarmi și are atribuții în asigurarea, menținerea și restabilirea ordinii și liniștii publice, transportul și paza valorilor, bunurilor și materialelor periculoase, cât și paza și apărarea obiectivelor de importanță deosebită. Acesta asigură și protecția instituțională a unui număr de 3 obiective din municipiu: Cazarma de Jandarmi Câmpulung, Judecătoria Câmpulung și Parchetul de pe lângă Judecătoria Câmpulung.

Detașamentul 7 Jandarmi Câmpulung este implicat, de asemenea, și în derularea mai multor proiecte de parteneriat educațional, în cadrul programului comun de prevenire a criminalității la nivel local și județean, precum: Să încalci legea nu este „Cool”, Stop violenței! Violența nu îți ajută echipa favorită!, Jandarmeria alături de cetățeni! și altele.

4.7.7. Infrastructura pentru situații de urgență

Rezolvarea situațiilor de urgență este asigurată de către detașamentul de pompieri din municipiul Câmpulung, unitate subordonată Inspectoratului pentru Situații de Urgență „Cpt. Puică Nicolae „ al județului Argeș.

De asemenea, în municipiu există Centrul Salvamont Câmpulung Muscel, înființat în anul 1969, Câmpulung fiind printre primele localități din țară nominalizate pentru organizarea de formații salvamont.

Formația Salvamont Câmpulung Muscel este compusă din două echipe a câte șase salvatori montani, conduse de șeful formației, angajat al Consiliului Județean Argeș, precum și câțiva aspiranți (voluntari), care realizează activitățile de prevenire, patrulare și salvare în Masivele Iezer Păpușa, Piatra Craiului (creasta sudică, abruptul estic și vestic), precum o parte din Leaota, având totodată colaborări cu formațiile Salvamont din zonele de vecinătate (Curtea de Argeș, Pitești, Nucușoara, Bran, Zărnești și Dâmbovița).

Salvamont Câmpulung Muscel are de asemenea o bună colaborare cu mass-media locală, referitor la starea traseelor și condiții meteo, participând în comun la promovarea turismului prin intermediul expozițiilor de fotografie pe teme montane, fotografiile fiind realizate atât de către membrii activi salvamont, cât și de către „seniorii salvamont”.

În plus față de activitățile de salvare și prevenire a accidentelor, în zonele deservite s-au realizat activități de marcare și amenajare poteci, reamenajare

rea Refugiului Iezer, reparații stâne și s-a participat la acțiuni de ecologizare sau stingeri de incendii.

Formația Salvamont Câmpulung Muscel asigură și asistența salvamont pentru activitățile sportive și recreative din zonă, precum: concursurile de ski, mountain bike; concursurile de orientare turistică („Memorialul Sile Vâlceanu”, în amintirea unuia dintre salvamontiștii plecați dintre noi); taberele de ski sau alpinism; Maratonul Pietrei Craiului și altele.

4.7.8. Infrastructura de sport, turism și agrement

Poziția geografică a municipiului este avantajoasă din perspectiva dezvoltării turismului, Câmpulung fiind localizat într-una dintre cele 3 zone turistice ale județului Argeș, și anume zona văilor Râul Târgului – Dâmbovița. Această zonă cu profil complex are o accesibilitate ridicată, fiind străbătută de șoseaua Pitești – Câmpulung – Brașov. Regiunea se evidențiază prin numeroase vestigii istorice ca urmare a vechilor legături comerciale și strategice care s-au dezvoltat de-a lungul istoriei. La acestea se adaugă fenomenele naturale de factură carstică care au determinat dezvoltarea unui turism de agrement cu potențial deosebit.

În orice parte ai merge, plecând din Câmpulung, întâlnești locuri de care cu greu te desparți și pe care nu le uiți niciodată. Spre nord te atrag crestele lezerului și ale Făgărașului, masivul Leaota și semețul masiv Piatra Craiului, chei, cascade, peșteri și lacuri, spre care te poți aventura prin locuri bine cunoscute alpiștilor sau pe poteci neumblate încă.

Această zonă minunată este un spațiu plin de liniște, care te convinge să călătorești, să explorezi, un spațiu unic, rămas aproape intact, deși din ce în ce mai mulți iubitori ai drumețiilor îl străbat. Traseele montane îi poartă pe cei mai îndrăzneți spre înaltele piscuri Zănoaga, Dobriașul Mare, spre Lacul Iezer sau către Culmea Făgărașului.

Aceste meleaguri au multe de oferit și iubitorilor de sport, iubitorii de schi, de mountain bike sau mounting boarding găsesc aici cadrul perfect pentru petrecerea timpului liber, atât iarna, cât și vara. De altfel, la Câmpulung se organizează competiții sportive de ciclism – Trofeul Muscelului, automobilism - Cupa Câmpulung Muscel - Rally Cross.

Cel mai important centru turistic al zonei, Municipiul Câmpulung dispune de infrastructura necesară desfășurării activității de turism. Detalii despre tipul unităților de cazare, starea acestora, numărul de locuri și numărul de turiști se regăsesc în cele ce urmează.

Structuri de primire turistică cu funcțiuni de cazare

Numărul structurilor de primire turistică cu funcțiuni de cazare turistică din municipiul Câmpulung s-a păstrat constant în ultimii 5 ani, dacă ne referim la cele de tip hotel și hostel. În schimb numărul pensiunilor turistice a scăzut constant, de la an la an, dar reprezintă în continuare 80% din totalul structurilor de cazare din municipiu.

Tabelul nr. 14 - Structuri de primire turistică cu funcțiuni de cazare turistică pe tipuri de structuri (număr) în perioada 2017-2021

Tipuri de structuri de primire turistică	Ani				
	2017	2018	2019	2020	2021
Hoteluri	2	2	2	2	2
Hosteluri	-	-	1	1	1
Pensiuni turistice	15	14	14	13	12

Sursa: INS – Tempo online

Capacitatea de cazare existentă sau instalată reprezintă numărul de locuri de cazare de folosință turistică înscrise în ultimul act de recepție, omologare, clasificare al unității de cazare turistică, exclusiv paturile suplimentare care se pot instala în caz de necesitate. Evoluția capacității de cazare în municipiul Câmpulung, pe ani și pe tip de structură este detaliată în tabelul următor.

Din cele două hoteluri ale municipiului, unul

este de 2** (Hotel Muscelul) și celălalt este clasificat la 3*** (Hotel Ciobănașul). Majoritatea pensiunilor din localitate sunt clasificate 3***.

Structurile de primire turistică din Câmpulung aveau un număr total de 515 locuri de cazare la nivelul anului 2021, în scădere față de anii anterior, scădere care s-a înregistrat în cazul pensiunilor turistice.

Tabelul nr. 15 - Capacitatea de cazare turistică existentă pe tipuri de structuri de primire turistică (locuri) în perioada 2017-2021

Tipuri de structuri de primire turistică	Ani				
	2017	2018	2019	2020	2021
Hoteluri	190	190	190	190	190
Hosteluri	-	-	54	54	54
Pensiuni turistice	314	304	304	291	271

Sursa: INS – Tempo online

Analizând capacitatea de cazare existentă la nivelul municipiului, se constată că acesta dispune de un număr foarte mic de locuri de cazare, comparativ cu potențialul său turistic și a atracțiilor din împrejurimi. Capacitatea de cazare turistică în funcțiune reprezintă

numărul de locuri de cazare puse la dispoziția turiștilor de către unitățile de cazare turistică, ținând cont de numărul de zile cât sunt deschise unitățile în perioada considerată și se exprimă în unitatea de măsură locuri-zile.

Tabelul nr. 16 – Capacitatea de cazare turistică în funcțiune pe tipuri de structuri de primire turistică (locuri-zile)

Tipuri de structuri de primire turistică	Ani			
	2017	2018	2019	2020
Total, din care	138.230	129.045	139.464	87.655
Hoteluri	63.446	51.830	58.634	36.636
Hosteluri	-	-	3.609	4.329
Pensiuni turistice	74.784	77.215	77.221	46.690

Sursa: INS – Tempo online

Se constată că și acest indicator a scăzut considerabil în anul 2020, anul pandemiei Covid-19, față de anii anteriori. Pentru anul 2021 nu sunt disponibile date statistice, deocamdată, cu privire la acest indicator, dar ținând cont de faptul că s-a menținut capacitatea de cazare din anii anteriori și de faptul că numărul sosirilor de turiști în anul 2021 a crescut (față de anul 2020), putem concluziona că și acest indicator a fost în ușoară creștere.

Indicele (coeficientul) de utilizare a capacității de cazare turistică reprezintă un indicator care ajută la aprecierea eficienței exploatării echipamentelor și spațiilor de cazare.

Acest indicator a avut o valoare medie de 11,26% în perioada 2017-2020. Indicele de utilizare a capacității de cazare turistică din municipiul Câmpulung, pen-

tru anul 2020, a fost de 8,69%, în scădere față de anii precedenți (mai ales din cauza pandemiei Covid-19!), dar sub nivelul înregistrat la nivelul județului Argeș – 14,4% și a celui de la nivel național – 17,2%.

Circulația turistică

Numărul turiștilor care au vizitat municipiul Câmpulung a scăzut mult în ultimii doi ani ca o consecință a restricțiilor de circulație impuse în vederea stopării răspândirii infecției cu virusul Sars-Cov 2. Astfel, dacă în anul anterior pandemiei (2019), în Câmpulung au sosit 14.697 de turiști, în anul 2020 numărul lor a scăzut sub jumătate (6.865 persoane), pentru a-și reveni ușor în anul 2021 (9.370 persoane).

Tabelul nr. 17 - Sosiri ale turiștilor în structuri de primire turistică pe tipuri de structuri (număr persoane) în perioada 2017-2021

Tipuri de structuri de primire turistică	Ani				
	2017	2018	2019	2020	2021
Total	12.316	12.471	14.697	6.865	9.370
Hoteluri	4.418	4.562	5.504	2.819	3.460
Hosteluri	-	-	390	246	417
Pensiuni turistice	7.898	7.909	8.803	3.800	5.493

Sursa: INS – Tempo online

Numărul mic al turiștilor se datorează faptului că zona nu este suficient promovată la nivel național. O altă problemă a turismului local o reprezintă posibilitățile reduse de petrecere a timpului liber, în special pentru familiile cu copii. În afara plimbărilor prin oraș pe bulevardul principal și a monumentelor istorice, a drumețiilor în zonele învecinate, nu sunt multe activități pe care un turist le poate face aici, un sejur de 2 zile fiind suficient (de ex. manifestările cultu-

ral-artistice sunt aproape inexistente în lipsa spațiilor adecvate).

Înnoptarea reprezintă fiecare noapte pentru care o persoană este înregistrată într-o unitate de cazare turistică, indiferent dacă fizic este sau nu prezentă în cameră. Situația din municipiul Câmpulung în ceea ce privește numărul de înnoptări în ultimii cinci ani se prezintă conform celor din tabelul următor.

Tabelul nr. 18 - Înnoptări în structuri de primire turistică pe tipuri de structuri (număr) în perioada 2017-2021

Tipuri de structuri de primire turistică	Ani				
	2017	2018	2019	2020	2021
Total	16.531	15.375	17.414	7.614	10.664
Hoteluri	6.740	6.496	7.163	3.244	3.920
Hosteluri	-	-	548	327	454
Pensiuni turistice	9.791	8.879	9.703	4.043	6.290

Sursa: INS – Tempo online

Durata medie a sejurului în anul 2021, în municipiul Câmpulung, a fost de 1,14 zile/turist, în ușoară creștere față de anul precedent când a atins cea mai mică valoare din ultimii 5 ani (1,11 zile/turist). Dacă anul 2020 a fost cu restricții de circulație și atunci scăderea este

explicabilă, pentru anii anteriori (2017-2019) valorile mici și în scădere de la un an la altul ale acestui indicator sunt rezultatul unei dezinteres total manifestat de autoritățile locale în ceea ce privește potențialului foarte mare al municipiului din punct de vedere turistic.



Principalele obiective turistice din municipiul Câmpulung și împrejurimi



Sursa: mapio.net

Municipiul Câmpulung dispune de resursele turistice naturale specifice zonei de dealuri subcarpatice și ariei montane înconjurătoare (peisaje naturale, floră și faună), dar și de resurse antropice, rezultat al creației și eforturilor umane (monumente istorice, tradiții, etnografie și folclor).

Datorită varietății ofertei turistice și a amplasării geografice și a bogățiilor naturale a multitudinii de obiective culturale, istorice sau religioase, în această zonă se pot practica mai multe tipuri de turism. Se poate practica turismul cultural-istoric, turismul cultural-religios, turismul de tranzit-turistii tranzitând orașul într-un număr foarte mare către obiectivele din regiunea istorică Transilvania, prin culoarul Rucăr-Bran, turismul de week-end – datorită peisajelor și resurselor naturale și antropice bogate din zonă, turismul sportiv și de agrement – se pretează zonei datorită varietății tipurilor de sport care pot fi practicate.

Patrimoniul natural

Patrimoniul natural al împrejurimilor municipiului Câmpulung este legat de vecinătatea masivelor muntoase Piatra Craiului, Iezer Păpușa, Leaota și Făgăraș și a rezervațiilor naturale Mihăești, Albești, Iezer etc. În vecinătatea municipiului se găsesc arii naturale protejate la nivel comunitar, și anume siturile de importanță comunitară.

Atracții în împrejurimi

Stațiunea balneo-climaterică Bughea de Sus

Comuna Bughea de Sus este situată la o distanță de 5 km Câmpulung, pe DJ 735. Stațiunea este situată la o altitudine de 590 m, la poalele de sud-est ale munților Iezer și are activitate sezonieră. Factorii balneari de aici sunt apele minerale sulfuroase, clorurate, unele iodurate, sodice, hipotone. Acestea constituie baza de tratament pentru afecțiuni gastrice, biliare, respiratorii, forme de tuberculoză neevolutivă și emfizem pulmonar, afecțiuni reumatice și afecțiuni ginecologice.

Din comuna Bughea de Sus pornesc numeroase trasee montane, cu diferite grade de dificultate, spre pitoreștii Munții Iezer – Păpușa: Voina – Muntele Văcarea – Refugiul Iezer; Voina – Izvorul din Plai (2200 m) – vf. Roșu – Refugiul Iezer; Voina – vf. Păpușa (2391 m) – Muntele Dracsinului – Muntele Tămalul Mare – Cabana Plaiul Foi; Voina – vf. Găinașul Mare (1831 m) – vf. Păpușa (2391 m) – Izvorul din Plai (2200 m) – Voina; Voina – Valea Bătrîna – Lacul Iezer; Voina – Muntele Văcarea – Vf. Iezerul Mare, 2461 m – Piciorul Iezerului Mare – Valea Bătrîna – Voina.

Monumentul Eroilor de la Mateias

Mausoleul Eroilor din comuna Valea Mare-Pravăț, cunoscut și sub numele de Mausoleul de la Mateias, este dedicat eroilor din Primul Război Mondial (1916-1918). Mausoleul, realizat în principal din calcar de la Albești, este situat pe drumul european E574 (DN73), la 11 km de Câmpulung spre Brașov, pe un promontoriu impunător, amplasat pe versantul sudic al Muntelui Mateias.

Monumentul, înscris în Lista Monumentelor Istorice, are în componența sa mausoleul, un muzeu istorico-militar și un basorelief cu o cupă din piatră de Albești în care arde o flacără veșnică în memoria soldaților care s-au jertfit pentru patrie.



Sursa: Monumentul Eroilor de la Mateias, zigzagaprinromania.ro



Sursa: Casa memoriala George Topîrceanu, 100tracks.net

Casa memorială George Topîrceanu

La 8 km distanță de Câmpulung, spre Brașov, se află localitatea Nămiești. Aici, o construcție tipic muscelană, cu demisol, etaj și pridvor la fațadă, adăpostește Casa Memorială George Topîrceanu. Muzeul ocupă etajul (un hol și două camere) și cuprinde o serie de exponate originale, copii și facsimile ce au aparținut poetului.

Mănăstirea Nămiești

De la Casa Memorială George Topîrceanu, la nici 200 m, pe partea stângă, se află Mănăstirea Nămiești. Biserica este săpată în stâncă la altitudinea de 765 m, un loc descoperit, se spune, chiar de Sf. Apostol Andrei în drumul său de creștinare în Sciția, tracia și cele două Dacii.

Mănăstirea face parte dintr-o zonă cu străvechi vestigii istorice și este datată în prima jumătate a secolului al XVI-lea. Mănăstirea are o colecție muzeală ce cuprinde hrisove dintre anii 1542 și 1572, obiecte de artă feudală bisericească și populară, precum și o colecție de carte veche românească.



Sursa: Mănăstirea Nămiești ,locuridinromania.ro

Mănăstirea Cetățuia

La 14 km din Câmpulung, pe DN72A, la intrare în cheile Dâmboviței, se află comuna Stoenеști. Sus, pe o stâncă, lucește în soare o cruce, indicând locul unde se află schitul rupestru Cetățuia. Cunoscută sub numele de „Schitul Cetățuia Negru-Vodă”, mănăstirea foarte veche, este construită în vârful unei creste stâncoase, la 881 m altitudine, pe malul stâng al râului Dâmbovița. Biserica schitului este așezată într-o peșteră naturală, are 12 m lungime, 4 m lățime și până la 3,20 m înălțime.

În tradiția populară a locului se spune că pe culmea abruptă de piatră, ce se înalță între maulrile Dâmboviței și ale pârâului Cetățuia, ar fi existat o cetate de rezistență de pe vremea ocupației romane. Cetatea ar fi fost loc de refugiu pentru domnul Țării Românești – Negru Vodă, care avea aici o peșteră de taină, numită și azi Peștera Lui Negru Vodă. Se pare că în acest locaș și-au găsit refugiul și alți domni de seamă ai Țării Românești, precum Constantin Brâncoveanu – din a cărui poruncă s-a pictat cel de-al doilea start în biserica din stâncă (1690) și regele Carol I, care a vizitat în câteva rânduri ruinele vechii cetăți.



Sursa: Mănăstirea Cetățuia, crestinortodox.ro

Mănăstirea Corbii de Piatră

La 36 de km de Câmpulung (40 de minute cu autoturismul), spre Munții Făgăraș, se află biserica rupestră de la Corbii de Piatră săpată la bazele unei stânci imense. Pe platoul de pe această stâncă arheologii ar fi descoperit urmele unei dave care ar fi chiar legendara cetate getică pe nume Geridava. Tot legendele spun că Geridava a fost cetatea de scaun a lui Dromichete, conducătorul geto-dac, ce a trăit în secolele IV-III î.Hr.

După unele surse, Mănăstirea Corbii de Piatră ar fi cel mai vechi locaș de cult din Țara Românească. Nu se știe exact când a fost cioplită în stâncă și de către cine, cu ce scop. Acolo poate fi văzut cel mai vechi ansamblu de pictură (700 de ani) și este singurul lăcaș de cult din România cu două altare pe același naos. De asemenea, are cele mai vechi picturi în frescă din Țara Românească, datate la început de secol XIV.



Sursa: Mănăstirea Corbii de Piatra ,invacantaprinomania.blogspot.com

Patrimoniul construit

Patrimoniul cultural al municipiului este unul remarcabil, acesta fiind „cel mai bine conservat oraș istoric” din Țara Românească. Din acest motiv, patrimoniul construit al orașului este reprezentat în Lista Monumentelor Istorice (LMI 2015) prin monumente de arheologie, arhitectură, for public și memoriale, între care se află o vastă zonă istorică protejată. O detaliere a celor mai importante monumente ale municipiului Câmpulung se regăsește la subcapitolul 4.7.3. Infrastructura culturală.

Parcuri și alte spații de agrement

Bulevardul „Pardon”

În centrul orașului este de remarcat renumitul bulevard „Pardon”, loc de plimbare a câmpulungienilor, animat, cu deosebire, în orele de după amiază și în zilele de sărbătoare în toate anotimpurile, bulevard format din strada Republicii și strada Negru Vodă, despărțite de alea cu tei și castani bătrâni.

Parcul Ștefănescu

Parcul Ștefănescu, cunoscut și sub numele de Parcul Libertății, a fost înființat la începutul secolului XX în cadrul unei păduri preexistente. Acesta este situat pe strada Primăverii, cu acces și din strada Petre Zamfirescu. Parcul a fost conceput ca zonă de agrement pentru populația orașului. Aici aveau loc, în trecut, serbările prilejuite de sădirea pomilor sau de alte evenimente.

Parcul Vilei Golescu

Aflată pe strada Dimitrie Golescu la nr. 3, vila este construită de silvicultorul Vasile Golescu, fiul revoluționarului pașoptist Alexandru Golescu-Arăpila. Vila este construită în stilul vechilor case boierești, după proiectul ing. Vasile Golescu. Prezintă la fațada principală un foișor deschis pe coloane din piatră de Albești. O construcție situată la nord de vilă este inspirată din arhitectura cantoanelor silvice austriece.

Vasile Golescu a realizat în parcul vilei o adevărată grădină botanică, cu plante exotice, aduse din America de Nord, China, Japonia, Caucaz etc., acclimatizate la condițiile locale, cum nu se găsesc multe în țară. Aici pot fi admirate magnolii cu flori albe, arborele cu lalele (Liriodendron tulipifera), arborele pagodă (Ginkgo biloba), Douglasul verde (Pseudotsuga taxifolia), Douglasul albastru (P. glauca), toate din America de Nord, Salcâmul japonez (Sophora japonica), Molidul de Caucaz (Picea orientalis) etc. Patrimoniul arboricol prezintă un caracter monumental cu arbori uriași cu vârste de peste 110 ani.



Parcul Kretzulescu

Declarat prin Înalt Decret Regal, în 10 februarie 1925, ca stațiune climaterică, „datorită așezării geografice, a condițiilor climaterice, dar și a aspectului orașului”, orașul Câmpulung atinge în secolul al XX-lea apogeul dezvoltării sale ca stațiune turistică recunoscută în Europa, fiind comparată cu Evian. Pentru exploatarea factorilor de cură deosebiți, mai ales pentru tratarea bolilor respiratorii, se înființează Băile Kretzulescu (la inițiativa medicului și om politic Nicolae Kretzulescu), în parcul care va prelua numele, bai

Pe timpul verii, când orașul era suprapopulat cu turiști și vilegiaturști veniți pentru o cură balneară la băile Kretzulescu, afluența devenea mare, oamenii lovindu-se cu coatele și, schițând un surâs amabil, de circumstanță și falsă politețe, se scuza invariabil: pardon. Odată cu trecerea timpului, porecla bulevardului s-a transformat în renume.

Municipiul Câmpulung are 4 parcuri și grădini înregistrate fiecare ca monument istoric: Grădina Publică sau Grădina „Merci”, Parcul Ștefănescu, Parcul Vilei Golescu, Parcul Kretzulescu. Pentru a pune în valoare acest patrimoniu verde, Primăria municipiului a început un demers ambițios în anul 2021, prin organizarea seriei de evenimente „Câmpulung – Orașul Parcurilor și Grădinilor”.



Grădina publică a orașului Câmpulung

Grădina Publică sau Grădina „Merci”, așezată în centrul orașului, se învecinează cu bulevardul „Pardon”. Grădina a luat naștere în 1885, când primarul Istrate Rizeanu, un bun gospodar, plantează pe locul unor case și prăvălii arse, arbori și flori. Aceasta se dorea un spațiu de relaxare pentru câmpulungeni, dar și oaspeții sezonieri, prilej de idile pentru tinerii îndrăgostiți, colț de joacă pentru cei mici, podium de orchestră pentru fanfara militară, refugiu pensionarilor și cel mai important amfiteatru în aer liber pentru faimoasele serbări „cu confetti”, ce făceau atracția publicului câmpulungean de toate vârstele pe timpul verii. O reamenajare a grădinii a fost făcută în 1932 din inițiativa prefectului Andreescu, pe baza unui plan conceput de arhitectul D. Ionescu-Berechet, perioadă din care a fost executată din calcar de Albești împrejmuirea de la Bulevardul Republicii. Astăzi, această grădină se detașează prin caracterul memorial artistic conferit, mai ales, de Alea personalităților, amenajată între anii 1967-1985, unde sunt amplasate busturile unor reprezentanți de seamă ai vieții cultural-artistice și științifice naționale: C.D. Aricescu, Ion Barbu, Nicolae Bălcescu, Tudor Mușatescu, C. Baratschi, Ion Negulici, C.I. Parhon, George Oprescu .

În cadrul grădinii, vegetația constă în exemplare de castani, pini, mesteceni, tei și arbuști ornamentali. La nivelul parcului se regăsesc spații de joacă pentru copii, dar și mese amenajate pentru jocuri de table și șah, de asemenea, este și un loc ideal pentru o plimbare într-un spațiu verde.

care sunt date în folosință în anul 1897. Astăzi, deși încă dispune de factorii naturali de cură pentru care era renumit în vechime, Câmpulung nu mai are infrastructura necesară valorificării acestora.



Parcul este situat pe malul drept al râului Târgului, pe strada Frații Golești, în mijlocul unui parc umbrat de arbori bătrâni: molizi, castani, tei, sălcii etc., specii care îmbunătățesc calitatea aerului. În incinta parcului este amenajat un lac pentru agrement de cca 800 m2. Parcul este cunoscut deoarece, în trecut în incinta acestuia a funcționat o stațiune cu băi de tratament - Băile Kretzulescu (construit un pavilion cu spații destinate tratamentelor de fizioterapie, efectuate din inițiativa dr. Nicolae Kretzulescu), unde veneau turiști la tratament pentru afecțiuni respiratorii, pentru o cură balneară. Clădirea pavilionului de băi este trecută astăzi pe Lista monumentelor, ansamblurilor și siturilor istorice din România.

În prezent, starea parcului și a pavilionului de băi nu mai amintește de gloria trecutului după o încercare de restaurare nereușită în urma unei finanțării cu fonduri europene. Această situație se întâlnește în cazul majorității edificiilor istorice și a celorlalte spațiilor publice din Câmpulung. Actuala administrație publică și-a propus restaurarea și reabilitarea tuturor monumentelor istorice și a spațiilor reprezentative ale municipiului Câmpulung, cu scopul de a-i reda strălucirea de altădată și renumele de care s-a bucurat acest loc plin de potențial.

În municipiul Câmpulung sunt amenajate și alte parcuri, spații de recreere pentru localnici și turiști, deopotrivă, și anume: Parcul Mirea, Parcul TBC, Parcul Poenița și Parcul Prichindelul din zona Grui.

Parcul și vila Mirea Construită în 1904, a aparținut lui Apostol Mirea și se află pe actuala stradă Parcul Mirea. Apostol Mirea, înrolat voluntar în Războiul de Independență, a fost consilier comunal al Câmpulungului (1907-1910) și frate al sculptorului Dimitrie D. Mirea.



Personalități muscelene

Pe meleagurile Muscelului s-au născut sau au trăit numeroase personalități românești, multe recunoscute la nivel internațional, din domeniul artelor, medici, profesori sau ingineri. În Câmpulung a văzut lumina zilei Pârveu Mutu, vestitul zugrav de biserici, dar și pictorul I. Negulici și scriitorul C.D. Aricescu. Aici s-a născut dr. C.I. Parhon, întemeietorul școlii de endocrinologie, profesorul Ion Nanu Muscel, creator de școală medicală în specialitatea bolilor interne, matematicianul Constantin Gogu. Câmpulungul a dăruit țării pe Tudor Mușatescu, George Mirea, Constantin Baraschi, Ion Barbu, Mihai Tican Rumano.

C. D. Aricescu (1823 - 1886). Istoric și poet revoluționar născut la Câmpulung. Publică prima monografie „Istoria Câmpulungului” (1855) și alte lucrări istorice. A scris versuri, piese de teatru și un roman. Înființează primul teatru la Câmpulung (1846).

Ion Barbu (Dan Barbilian), 1895 - 1961. Poet de seamă și ilustru matematician născut la Rucăr. Studiază la București și în străinătate dedicându-se matematicii și poeziei. Susține lucrări științifice la numeroase congrese internaționale apreciate în mod deosebit. Ca poet practică o lirică de factură nouă, ermetică, cu versuri abstracte, stârnind interes pentru criticii din acea vreme.

Dinicu Golescu, 1777 - 1830. Distins cărturar român, preocupat de transformarea spiritului românesc prin instruire și educație. A militat pentru înființarea mai multor școli în județ și a fost inițiatorul „Societății literare” (1827) al cărei nobil scop era consolidarea culturii și educației. Cea mai importantă scriere a sa este „Însemnare a călătoriei mele”. A locuit și la Câmpulung după anul 1801, în memoria sa, primul liceu din localitate îi poartă numele.

Tudor Mușatescu, 1903 - 1970. Scriitor de proză umoristică născut la Câmpulung. A absolvit facultatea de litere și filozofie și facultatea de drept. Se dedică gazetăriei și literaturii satirice publicând versuri, proză și câteva piese de teatru. Comediile sale au și subiecte inspirate din viața mondenă a Câmpulungului de altădată: „Titanic vals”, „Sosesc deseară”, „...Escu”.

Dimitrie Nanu, 1873 - 1942. Renumit poet și traducător, dascăl erudit și filolog, născut la Câmpulung, a studiat la București și la Bruxelles, și activează inițial ca profesor de limba franceză. Este autorul unor volume de versuri cu tentă filozofică și lirică, publicând și în diverse reviste literare.

Mihail Tican - Rumano, 1895 - 1967. Autor de scrieri memorialistice, de aventuri și călătorie. S-a născut la Berevoești - Muscel. Autodidact, stimulat de dorința de a nota ce văzuse în lungile sale călătorii în Europa, Africa și America, a debutat cu câteva romane în limba spaniolă și apoi în limba română: „În jungla africană”, „Printre canibali”, „Lacul cu elefant”, „Prin Bălțile Dunării” s. a.

George Topârceanu, 1886 - 1937. Poet român născut la București, și-a petrecut o parte din copilărie la Nămăești – Muscel, unde venea și mai târziu să lucreze din când în când. Scrie poezii lirice cu tonalități duioase și umor („Balade vesele și triste”, „Parodii originale”), proză satirică și memorialistică. A publicat de asemenea și în diverse reviste literare.

Alexandru Davila (1862 Golești - 1929). Dramaturg și om de teatru, cu alte numeroase și variate preocupări: diplomat, ziarist, sportiv, director al Teatrului Național din București.

Theodor Aman (1831 - 1891). Pictor și grafician născut la Câmpulung. Studiază la București, apoi la Paris. Profesor la școala de Arte Frumoase din București se dedică picturii influențat de maestrul Renașterii italiene. Revenind pe meleagurile natale s-a inspirat din viața muscelenilor lăsând mai multe pânze cu peisaje din Câmpulung și împrejurimi.

Constantin Baraschi, (1902 - 1966). Este unul dintre marii sculptori contemporani, născut la Câmpulung. Studiază în țară și la Paris. Execută busturi ale unor personalități, grupuri statuare, o mare parte aflându-se la Câmpulung: „N. Bălcesu” și „Autoportret” (în Grădina Publică), „Țăranca din Muscel”, grupuri statuare la Cimitirul Flămânda și la intrarea în stadion.

D. Ionescu - Berechet (1896 - 1969). Cunoscut arhitect de mare originalitate și vastă creație, acesta s-a născut la Câmpulung. Studiază la Academia de arhitectură din București și în străinătate. Stabilindu-se la Câmpulung realizează aici numeroase edificii (Prefectura, școala Primară nr. 1, Liceul de fete, fosta Bancă s. a.), case particulare precum și palate social – culturale, mănăstiri, în țară și în străinătate.

Pârveu Mutu - Zugravul (1657 - 1737). Născut la Câmpulung în cartierul Vișoi. Este cunoscut în special ca pictor de biserici. Primele cunoștințe în domeniu le capătă la Mănăstirea Negru - Vodă din Câmpulung, apoi se perfecționează în Moldova. Pictează Mănăstirea Aninoasa din Muscel și multe alte biserici din țară.

Ion D. Negulici (1806 - 1851). Este pictorul revoluționar de la 1848 născut la Câmpulung unde primește și primele noțiuni de pictură. Studiază apoi la București, Paris și Viena. Excelează în pictura portretistică, dar are și alte preocupări în diverse domenii. De la el ne-a rămas și un peisaj neterminat: „Vedere din Câmpulung” cu Mănăstirea Negru - Vodă.

Nicu (Nae) Leonard, 1886 - 1928 (tenor). A fost unul dintre marii cântăreți români numit și „Printul operetei”, s-a născut la Galați. A trăit și la Câmpulung unde obișnuia să vină la pârții săi mai ales spre sfârșitul vieții și tot aici a murit. Dotat cu deosebite calități vocale și actoricești, a cântat în scurta-i viață într-un mare număr de operete, dovedind a fi un mare artist. A cântat de multe ori și pe scena Cercului Militar din Câmpulung.

Ion Nanu - Muscel, 1862 - 1938 (medic). S-a născut la Câmpulung, studiază la Paris și este numit inițial profesor de igienă la Școala Normală „Carol I”. Mai târziu ajunge profesor la Facultatea de medicină din București și elaborează importante lucrări în domeniul pneumoniei, studii științifice asupra holerei și altele. Ultimii ani i-a trăit tot la Câmpulung.

Așa cum reiese din cele prezentate anterior, municipiul Câmpulung se găsește în situația de a putea dezvolta o ofertă turistică structurată exact în sectorul în creștere în ceea ce privește turismul rural în areale montane sau submontane; turismul sportiv și de aventură. Este situat favorabil, într-o zonă de intersecție a rutelor turistice existente și de perspectivă, într-un areal al cărui potențial natural și cultural este deosebit de mare.

Dezvoltarea turismului cultural și al circuitelor tematice, în creștere în ultimii ani, a turismului religios precum și a turismului de week-end (de tipul city break), în contextul apropierii față de București, determină o poziție bună în ceea ce privește alegerea destinațiilor turistice la nivel național. Din punctul de vedere al vizibilității internaționale, situarea pe o rută cotate de ghidul Michelin cu două stele (Culoarul Rucăr-Bran) reprezintă un punct pozitiv.

În plus, proximitatea stațiunii balneare de la Bughea și statutul istoric de stațiune turistică pot concura în reabilitarea turistică a municipiului ca centru turistic zonal și etapă în circuitele legate atât de culoarul Rucăr-Bran, cât și de cele, potențiale, legate de turismul cultural al nordului Munteniei. Menționăm importanța dezvoltării infrastructurii pentru sporturi de iarnă în Câmpulung (Mățău) și perspectiva dezvoltării stațiunii lezer – Portăreasa, inițiativă locală datând de la începutul anilor 2000, cuprinsă astăzi în programele publice privind dezvoltarea zonei.

4.7.9 Organizații ale societății civile

Societatea civilă cuprinde formele asociative de tip apolitic ce nu sunt părți ale unei instituții fundamentale ale statului sau ale sectorului de afaceri. Societatea civilă are rolul de a remodela cultura politică, spiritul civic, fiind agentul care inițiază și implementează schimbări la nivel social, cu implicarea directă a cetățenilor. Societatea civilă de la nivelul municipiului Câmpulung are un rol activ în construirea unei comunități locale omogene, viabile și sustenabile.

Asociația „Sprijin pentru Tine” are ca domeniu de intervenție îngrijirea medicală la domiciliu, furnizând acest tip de serviciu în ajutorul populației vulnerabile care are nevoie de îngrijire. Asociația influențează dezvoltarea comunității prin accesibilizarea serviciilor medicale și îmbunătățirea condițiilor de viață a bolnavilor externați care continuă tratamentul acasă, în special a bolnavilor externați din oncologie, care datorită numărului mic de paturi din cadrul spitalului municipal nu au alte alternative.

Asociația Calea spre Acces desfășoară activități în domeniul de intervenție precum ajutorul și crearea condițiilor necesare integrării depline a persoanelor cu dizabilități în societate. Asociația influențează dezvoltarea comunității prin îmbunătățirea condițiilor de viață a persoanelor cu dizabilități contribuind la adaptarea clădirilor civile și a spațiului urban la nevoile individuale, la promovarea participării neîngrădite la viața socială a persoanelor cu dizabilități, respectiv la promovarea conceptului de viață independentă a persoanelor cu dizabilități în societate.

Asociația Caritas are ca domenii de intervenție accesarea de fonduri europene, economia socială și de inserție, rezolvarea problemelor de ocupare, locuire, educație a persoanelor defavorizate. Asociația influențează dezvoltarea comunității locale prin îmbunătățirea condițiilor de viață a membrilor comunității prin derularea de proiecte, programe și servicii sociale integrate care răspund inovativ necesităților familiilor aflate în dificultate, persoanelor fără adăpost și a vârstnicilor.

Asociația Inimă Deschisă desfășoară activități de asemenea, în domeniul de intervenție precum accesarea fondurilor europene, economia socială și de inserție,

rezolvarea problemelor pe ocupare, locuire, educație a persoanelor defavorizate. Asociația contribuie la dezvoltarea comunității locale prin îmbunătățirea condițiilor de viață ale locuitorilor prin susținerea și îmbunătățirea infrastructurii sociale, accesibilizarea serviciilor educaționale și de asistență socială.

Asociația Start pentru autism are ca domeniu de intervenție recuperarea copiilor cu nevoi speciale din zona Câmpulung, precum Autism, ADHD, Sindrom Down și alte tulburări de dezvoltare și sprijinirea familiilor acestora. Asociația Start pentru autism influențează dezvoltarea comunității prin îmbunătățirea condițiilor de viață și integrarea copiilor în mediile sociale prin intermediul serviciilor profesionale de educație și terapie.

Asociația Europa pentru Dezvoltare Umană are ca domenii de educație proiecte pe educație și formare profesională, studii, consultanță, asistență și sprijin în dezvoltarea structurilor de Economie Socială, inclusiv pentru beneficiarii ai POCU 2014-2020 ce doresc să înființeze și să gestioneze structuri de economie socială. Asociația influențează dezvoltarea comunității prin accesibilizarea serviciilor educaționale și diversificarea economiei locale.

4.8 Capacitate administrativă și guvernare locală

Primăria Municipiului Câmpulung este organizată și funcționează potrivit prevederilor Legii nr. 215/2001 privind administrația publică locală, cu modificările și completările ulterioare și în conformitate cu hotărârile Consiliului Local al Municipiului Câmpulung privind aprobarea organigramei, a numărului de posturi și a statutului de funcții ale aparatului de specialitate al primarului.

Principalele domenii aflate sub administrarea autorităților publice locale sunt:

- planificarea urbană și gestionarea spațiilor verzi de interes local;
- colectarea și gestionarea deșeurilor menajere, inclusiv salubritatea și întreținerea terenurilor pentru depozitarea acestora;
- construcția, întreținerea și iluminarea străzilor și drumurilor publice locale;
- administrarea bunurilor din domeniile public și privat locale;
- construcția, gestionarea, întreținerea și echiparea

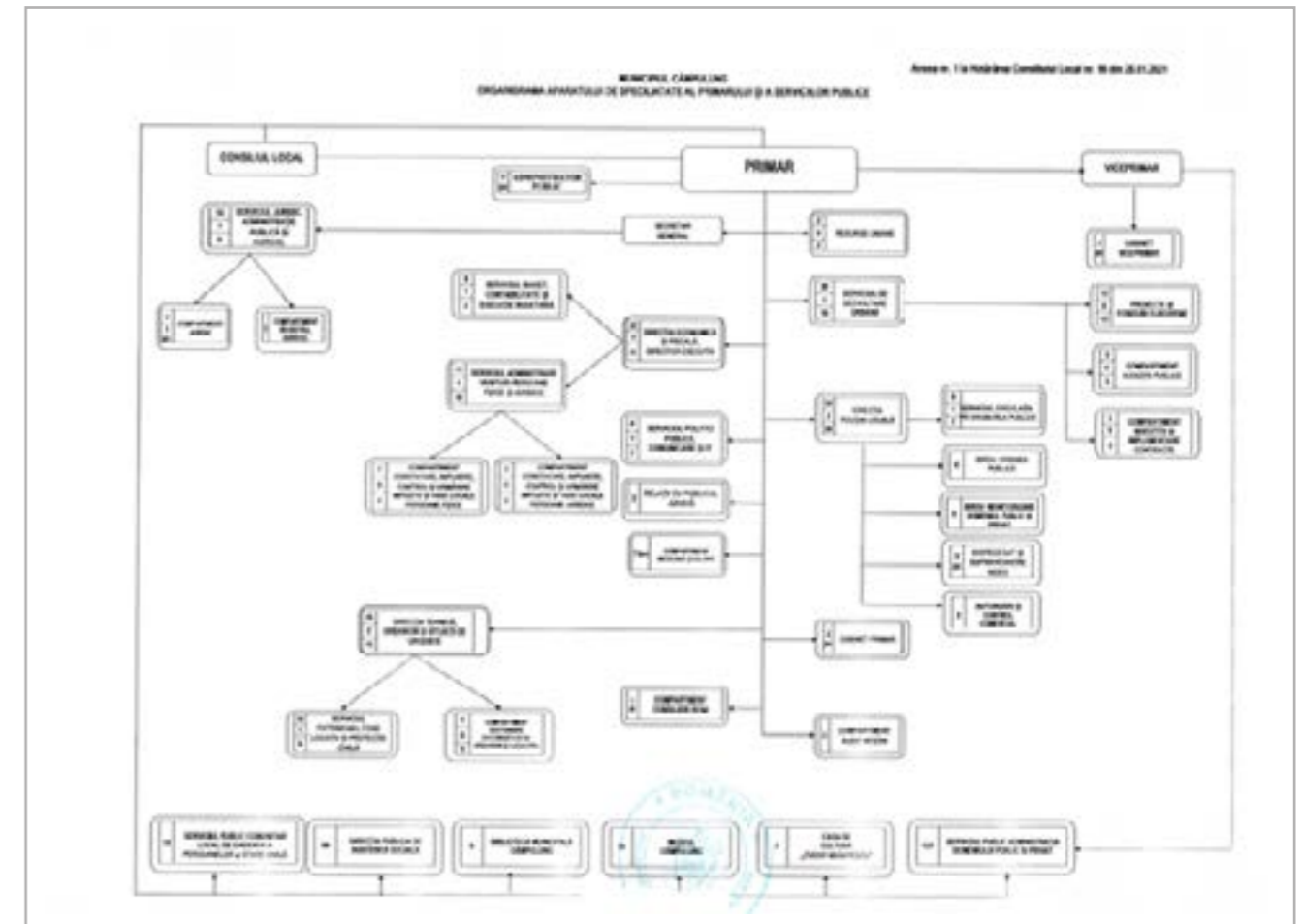
instituțiilor preșcolare și extrașcolare (creșe, grădinițe de copii, școli de artă, de muzică, sport);

- activități culturale, sportive, de recreere și pentru tineret, precum și planificarea, dezvoltarea și gestionarea infrastructurilor necesare acestor tipuri de activități;
- amenajarea piețelor agro-alimentare, a spațiilor comerciale, realizarea oricăror alte măsuri necesare;
- pentru dezvoltarea economică a unității administrativ-teritoriale;
- instituirea și gestionarea întreprinderilor municipale și organizarea oricărei alte activități necesare dezvoltării economice a unității administrativ-teritoriale;
- construcția de locuințe și acordarea altor tipuri de facilități pentru persoanele din categoriile vulnerabile, precum și pentru alte categorii ale populației;
- organizarea serviciilor pentru situații de urgență.

Structura organizatorică a aparatului de specialitate al Primarului, direcțiilor, serviciilor și compartimentelor cuprinde:



Sursa: iezerventure.ro



Sursa: <http://www.primariacampulung.ro/index2.php?continut=sub&id=62>

Necesitatea realizării unor servicii de interes local, precum și necesitatea dezvoltării economice locale au condus autoritățile locale către o colaborare cu o serie de instituții locale, regionale, naționale. Astfel sub controlul autorităților locale, anumite servicii, prin crearea cadrului legislativ necesar, sunt prestate de către regii autonome sau societăți comerciale.

Cooperare intra-județeană, regională, națională

Municipiul Câmpulung face parte din Grupul de Acțiune Locală (G.A.L.) MUSCEL. Existența G.A.L. MUSCEL constituie un factor benefic pentru dezvoltarea locală în ramurile prioritare de dezvoltare durabilă a teritoriului: agricultură, silvicultură și turism.

Asociația G.A.L. MUSCEL cuprinde 14 comune situate în partea de nord-est a județului Argeș (Albeștii de Muscel, Dâmbovicioara, Mioarele, Stoenesti, Bughea de Jos, Bughea de Sus, Cetățeni, Dragoslavele, Poienarii de Muscel, Rucăr, Lerești, Schitu Golești și Valea Mare Pravăț, dispuse în jurul orașului Câmpulung Muscel și pe culoarul Rucăr-Bran, întinzându-se până în Masivul Pietra Craiului și Munții Iezer) și o comună învecinată din județul Dâmbovița (Văleni-Dâmbovița, învecinată cu Cetățeni-Argeș, având însă caracteristicile necesare asigurării omogenității teritoriului GAL).

În mod complementar, noua asociație G.A.L. CÂMPULUNG MUSCEL a fost formată ca urmare a exprimării interesului autorităților locale, în special a primăriei municipiului Câmpulung, ca printr-o abordare integrată să soluționeze problemele cu care se confruntă comunitățile marginalizate din municipiu.


Colaborare cu alte municipalități din străinătate - localități înfrățite

La 21 mai 1995 se semna Tratatul de Înfrățire între Municipiul Câmpulung și orașul Soissons din Franța. S-au creat, astfel, premisele pentru realizarea schimburilor economice, culturale, sportive dintre cele două orașe. Partea franceză s-a implicat, la acea vreme, și în dotarea Spitalului Municipal Câmpulung cu aparatură medicală prin donații importante. Cu ocazia participării, la invitația Asociației Municipiilor din România, la al III-lea Forum al Cooperării Decentralizate Franco-Române de la Nantes (15-16 noiembrie 2007) au fost reafirmate legăturile dintre cele două municipalități.

În anul 2005, Municipiul Câmpulung a început colaborarea cu municipiul Popovo din Bulgaria. Dacă la început relațiile au fost sub forma vizitelor oficiale reciproce, ele s-au concretizat prin semnarea în mai 2007 a unui Acord de Cooperare între Municipiul Câmpulung și Municipiul Popovo. Prin acest Acord se vor intensifica schimburile culturale, economice și turistice între cele două comunități.

Pe lângă aceste tratate de înfrățire, Municipiul Câmpulung are relații de colaborare cu orașul Gornja Radgona din Slovenia, relații începute din anul 2003. Au avut loc vizite oficiale reciproce din partea reprezentanților celor două orașe, schimburi care sperăm să se concretizeze în curând prin semnarea unui acord de înfrățire.

Aceste înfrățiri s-au materializat în schimburi culturale, turistice și economice, existând inițiative concrete ale municipalității din Câmpulung pentru continuarea lor.



CAPITOLUL 5. ECONOMIA

5. Economia

După funcțiunile principale, orașul Câmpulung are funcțiuni industriale, comerciale, administrative, religioase, precum și funcțiuni legate de agricultură, pomicultură, silvicultură, în arealul său rural, la fel ca și în cazul localității componente Valea Rumâneștilor.

În ceea ce privește capitalul natural, suprafața ocupată de păduri este de 9,2% din teritoriul administrativ, iar terenurile agricole ocupă 51% din teritoriul administrativ. Se remarcă o pondere mare a pășunilor, viilor și livezilor (46%) și o pondere mică a terenurilor arabile (4%). Din aceste considerente, precum și din rațiuni legate de prezența altor resurse naturale în municipiu și în vecinătatea sa imediată (argile, calcare), considerăm că dezvoltarea sectorului primar reprezintă una din principalele potențiale axe de creștere economică locală, chiar dacă în prezent există un număr foarte mic de întreprinderi care desfășoară activitate în acest domeniu.

Municipiul Câmpulung este caracterizat de un profil economic mai degrabă de tip secundar-terțiar, predominante fiind sectorul de comerțului – 31,93% din întreprinderile din municipiu își desfășoară activitatea în acest domeniu, sectorul serviciilor cu 32,31% și industria prelucrătoare (componente auto) cu 13,35%.

Dinamica, volumul și calitatea investițiilor realizate influențează dezvoltarea economică și socială a municipiului. Dacă investițiile publice sunt mai complexe și necesită pentru realizare un volum apreciabil de resurse și au un parcurs în general reglementat, investițiile

private au un parcurs specific în funcție de investitor, sursa de finanțate, sectorul în care se realizează.

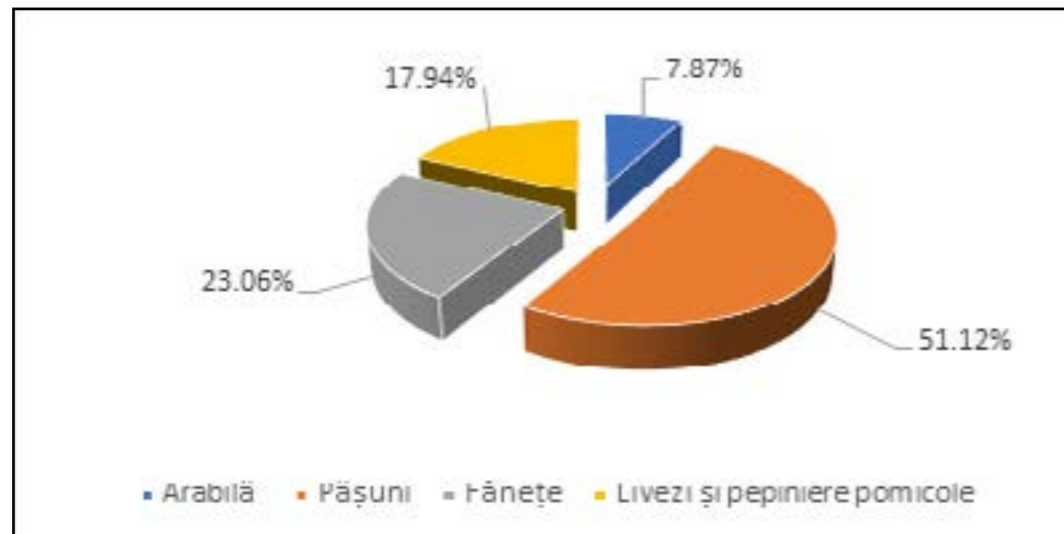
O oportunitate o constituie conștientizarea importanței planificării orientate către cerințele pieței în care rolul administrației locale este de a crea un mediu de afaceri prietenos investitorilor, de a iniția acțiuni de promovare a imaginii municipiului, de a face cunoscute oportunitățile de investiții și resursele care pot fi valorificate din punct de vedere economic, de a facilita investițiile prin măsuri fiscale atractive și prin informarea populației locale. La nivelul municipiului Câmpulung, dezvoltarea turismului prezintă o altă oportunitate pentru creșterea economică, atât pe plan public, cât și privat.

5.1 Agricultură, silvicultură și pescuit

Fondul funciar al municipiului are o suprafață de 3.559,00 ha din care 11,38% (405 ha) se află în proprietatea UAT și 88,62% în proprietate privată (3.154,00 ha).

Suprafața agricolă a municipiului este 1.778 ha și reprezintă 49,95% din suprafața totală, din care suprafața arabilă este 140 ha (7,9%), pășunile ocupă o suprafață de 909 ha (51,1%), fânețele se întind pe 410 ha (23,1%), iar livezile și pepinierele pomicole au o suprafață de 319 ha (17,9%).

Figura nr. 7 - Suprafața agricolă a municipiului Câmpulung



Sursa: Prelucrare date INS

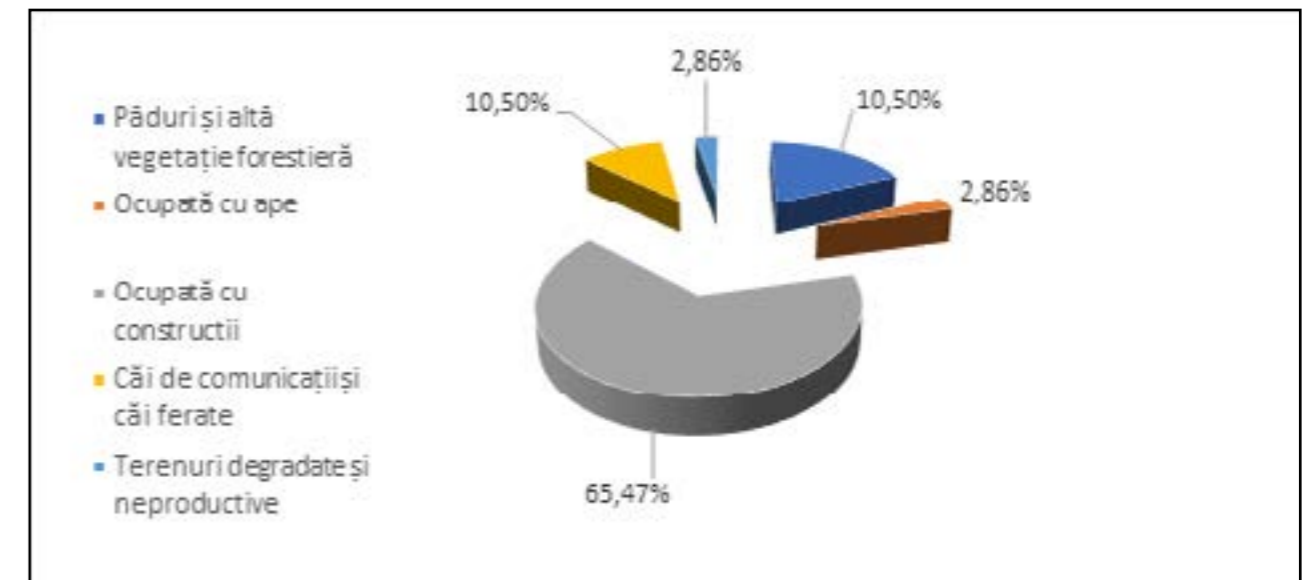
Așa cum se observă din figura prezentată anterior, suprafața arabilă ocupă cea mai mică suprafață din cea agricolă (7,87% din suprafața agricolă), lucru explicabil dacă ținem cont de relief. Pe de altă parte, fânețele și pășunile ocupă aproape 75% din suprafața agricolă din cadrul UAT Câmpulung.

În anul 2021, în municipiul Câmpulung existau un număr de 4.677 exploatații agricole, din care 4.031

în Câmpulung și în 646 Valea Rumâneștilor.

Suprafața neagrăcolă este 1.781 ha (50,05% din suprafața totală), din care pădurile și altă vegetație forestieră 326 ha (18,3%), suprafața ocupată cu ape 51 ha (2,9%), suprafața ocupată cu construcții 1.166 ha (65,5%), căi de comunicații și căi ferate 187 ha (10,5%) și terenurile degradate și neproductive 51 ha (2,9%).

Figura nr. 8 - Suprafața neagrăcolă a municipiului Câmpulung



Sursa: Prelucrare date INS

5.1.1. Cultura plantelor

Datorită reliefului specific, de dealuri cu altitudini de 600-800 m, UAT Câmpulung este încadrat în Zona Montană Defavorizată din punct de vedere agricol (conform Regulamentului (CE) 1257/ 1999). În aceste condiții de relief, varietățile de plante ce se pretează tipurilor de soluri întânlite aici sunt puține. Astfel, principalele culturi sunt porumbul – cultivat pe o suprafață de 10 ha, cartofii – care se cultivă pe 43 ha și legumele – 30 ha.

De asemenea, în arealul municipiului Câmpulung terenul este favorabil culturilor de afin, alun, castan comestibil, cătină, agris, soc, Ionicera, aronia, zmeur, mur, măceș și trandafir pentru dulceață.

Regimul precipitațiilor și condițiile pedologice pe versanții estici și vestici ai Dealului Mățau și ai Culmii Groapa Oii, precum și din zona muscelor dintre Bughea și Brătia, precum și între Râul Târgului

și Argeșel, în zona Dealului Mățau, crează condiții favorabile clutivării pomilor fructiferi precum pruni, peri, gutui, vișini și meri.

Mici producători agricoli își valorifică produsele (legume, fructe) prin vânzarea în piețele și târgurile din municipiu.

5.1.2. Zootehnia

Cele 1.319 ha de pășuni și fânețe de pe raza UAT Câmpulung asigură hrana pentru animalele din gospodăriile localnicilor, zootehnia fiind practică aici doar în mod individual, neexistând forme asociative sau combinate de crește și/sau prelucrare a produselor provenite de la animale și păsări.

Potrivit datelor de la Primăria Câmpulung, efectivul de animale în gospodăriile populației la 31.12.2021 se prezenta conform tabelului de mai jos:

Tabelul nr. 19 – Efectivul de animale în gospodăriile populației la 31.12.2021

Categorie	Total						
Bovine		Vaci	Junici	Alte categorii			
	292	203	18	71			
Ovine		Oi	Mioare	Berbeci			
	1915	1520	180	118			
Caprine		Capre	Iede montate	Țapi			
	221	191	19	5			
Porcine		Scroafe	Vieri	Alte categorii			
	274	10	-	264			
Păsări		Găini	Rațe	Gâște	Curci	Porumbei	Alte categorii
	5023	4020	83	44	192	668	16
Cabaline		Iepe	Armăsari	Cai de muncă	Alte categorii		
	82	5	-	77	-		

Sursa: Primăria Câmpulung

5.1.3. Fondul forestier

Suprafața ocupată de păduri și altă vegetație forestieră este de 326 ha (18,3% din suprafața totală a UAT Câmpulung), întreaga suprafață se află în proprietate privată. Specia principală de pe teritoriul UAT-ului este cea de foioase (fag, carpen, plop, mesteacăn etc.), iar în zona dealului Măgura sunt prezente coniferele.

Forma de proprietate publică a statului român, pe teritoriul administrativ al Municipiului Câmpulung este reprezentată de terenurile forestiere aflate în administrarea Ocolului Silvic Câmpulung. Ocolul Silvic Câmpulung este o subunitate a Direcției Silvice Argeș și gestionează o suprafață forestieră de 6762 ha din care 140,6760 ha sunt pe teritoriul administrat de municipiul Câmpulung. Compoziția speciilor este următoarea: molid - 40%, brad - 10%, fag - 30%, diverse tari - 10%, diverse moi - 10%, iar posibilitate de recoltare este: 13016/8883 principale/secundare mc, accesibilitatea în teritoriu este de 290 km.

Pe lângă masa lemnoasă, pădurea poate aduce beneficii economice și din recoltarea rațională și ecologică a ciupercilor comestibile, a fructelor de pădure și a speciilor de plante medicinale. De asemenea, activitatea de vânătoare, desfășurată în mod organizat și rațional, poate reprezenta o altă sursă de venit pentru comunitatea locală.

Tot în gestiunea Ocolului Silvic Câmpulung se află și trei zone de pescuit: Izvoarele Dâmboviței (Izvoare - Coada Lac Pecineagu), Dâmbovicioara (Izvoare - Pod Dâmbovița) și Râușor (Izvoare - Vărsare confluență Dâmbovița). Începând cu anul 2010, practicarea pescuitului recreativ în bazinele piscicole din apele de munte se face în baza permisului de pescuit recreativ eliberat de ANPA (echivalentul unui permis național) și a documentelor specifice eliberate de unitățile din structura teritorială a regiei (un fel de permis local/zonal). Fondul de pescuit este alcătuit preponderent din specii salmonicole precum: păstrăv, coregon, lipan și lostrită.

5.2. Industria și IMM-urile

Câmpulung este al doilea oraș ca mărime și importanță din județul Argeș după municipiul Pitești, fiind caracterizat de existența unui număr mare de întreprinderi mici și mijlocii (IMM) și de microîntreprinderi, comerțul și serviciile reprezentând domeniile de activitate dominante.

Având o poziție favorabilă, la intersecția unor vechi drumuri comerciale care fac legătura între două mari regiuni ale țării, Transilvania și Muntenia, orașul s-a dezvoltat începând din perioada medievală ca punct vamal, centru meșteșugăresc și comercial, ceea ce l-a promovat și în poziția de oraș capitală/reședință a Țării Românești. În paralel, structura agro-pastorală a ocupațiilor locuitorilor s-a menținut până astăzi. Acestor ocupații istorice li s-au adăugat cele legate de exploatarea resurselor locale sau din vecinătate (lemn, lignit, calcare).

Astăzi, la 20 după închiderea marilor fabrici (ARO, Melana) și după tot atâția ani de dezinteres arătat de autorități pentru atragerea investițiilor în Câmpulung și crearea unui mediu favorabil dezvoltării economice locale, municipiul se străduiește să își revină din punct de vedere social, cultural și economic. Dacă despre cultură și infras-

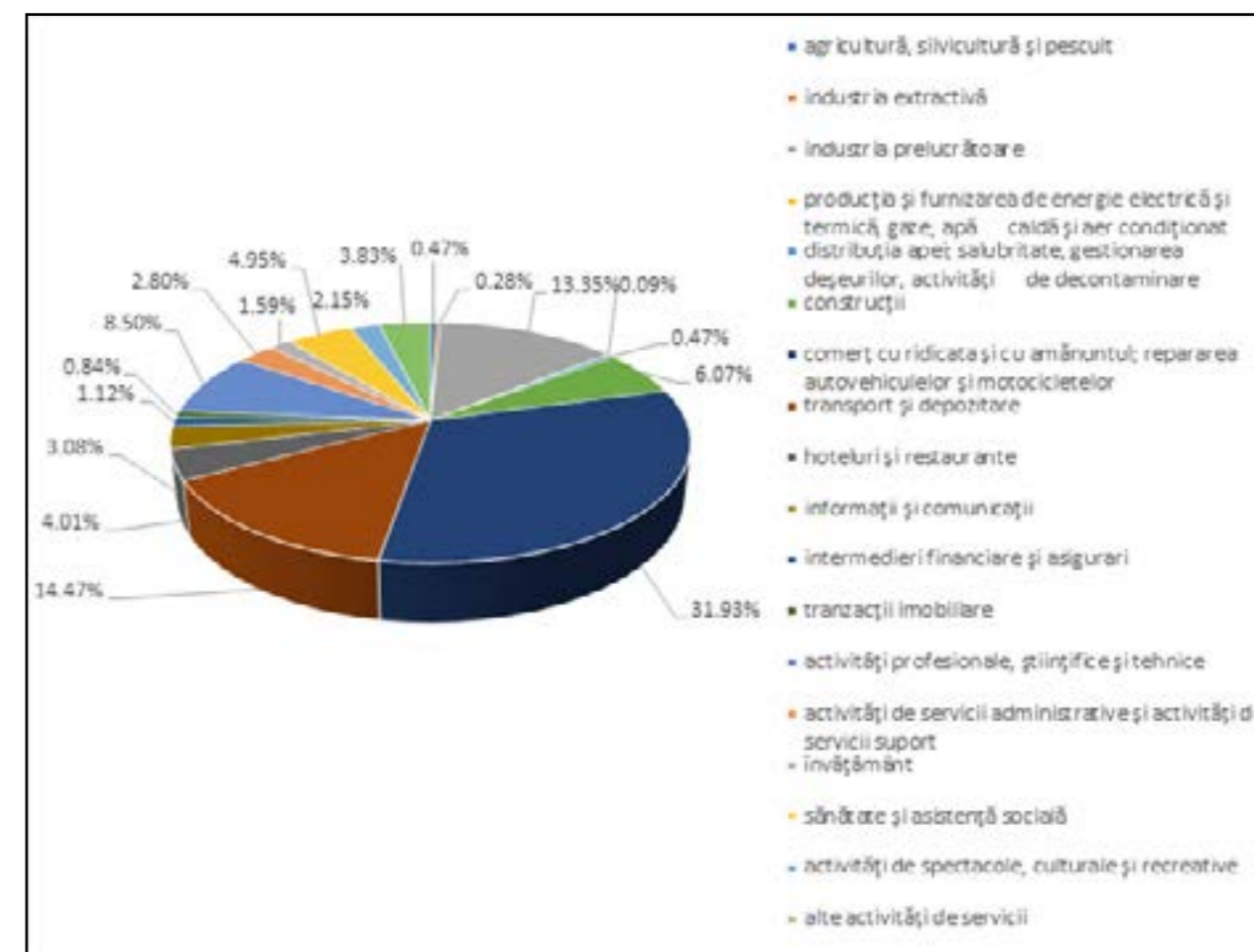
structura socio-educatională am vorbit în capitolele anterioare, în continuare vom face o radiografie a mediului economic și a problemelor cu care se confruntă.

Conform informațiilor de pe site-ul www.listafirme.ro, la începutul anului 2022, în municipiul Câmpulung erau înregistrate 2.398 societăți comerciale. Numărul de IMM-uri active reprezintă un alt indicator care măsoară performanța economică a municipiului. Astfel, din numărul total al întreprinderilor din Câmpulung doar 1.071 au avut activitate în anul 2020 (anul pandemiei de Covid-19!) – mai puțin de jumătate din total (45%) și reprezintă o scădere față de anul 2019 când numărul întreprinderilor active era de 1.126 (conform Fișei localității).

Cifra de afaceri generată de întreprinderile active în anul 2020 a fost de 1.295.913.920 lei, iar profitul realizat a fost de 121.040.529 lei. Pe de altă parte, 200 de societăți comerciale au raportat o cifră de afaceri de 0 lei la nivelul anului 2020 (ultimul an încheiat și raportat din punct de vedere contabil), iar 1.167 nu au depus bilanț.

Distribuția întreprinderilor din Câmpulung după domeniul de activitate se prezenta, la nivelul lunii martie 2022, conform celor din în figura următoare.

Figura nr. 9 – Distribuția întreprinderilor din Câmpulung după domeniul de activitate (martie 2022)



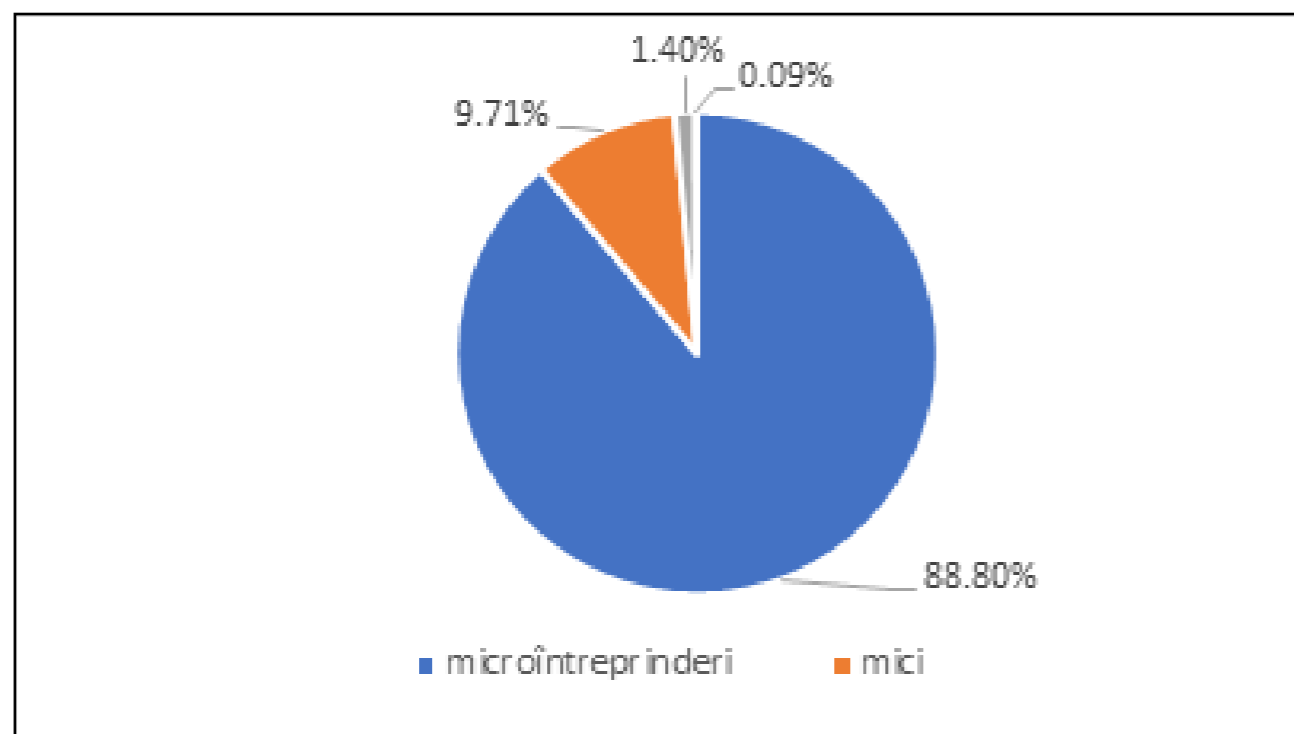
Sursa: Prelucrare date www.listafirme.ro

Așa cum se observă, comerțul reprezintă domeniul cu ponderea cea mai mare în structura IMM-urilor din municipiu (31,93%), 342 de întreprinderi desfășurându-și activitate în diverse domenii din sfera comerțului. Pe locul următor se află întreprinderile ce au ca domeniu de activitate transportul și depozitarea (14,47% din total IMM-uri), dintre acestea un număr de 112 au ca obiect de activitate transporturile rutiere de mărfuri. Locul 3 este ocupat de IMM-urile ce activează în industria prelucrătoare – 143 (13%). Industria prelucrătoare cuprinde o gamă largă de activități, de la prelucrarea și conservarea cărnii, fabricarea produselor textile și până la fabricarea diverselor echipamente și instrumente. IMM-urile preponderente în

această categorie sunt cele din industria textilă – 25 de întreprinderi (18% din totalul IMM-urilor din industria prelucrătoare) și cele care au ca obiect de activitate fabricării pâinii, a prăjiturilor și a produselor proaspete de patiserie – 22 de întreprinderi (15,38% din totalul IMM-urilor din industria prelucrătoare).

Din punct de vedere al mărimii întreprinderii, cea mai mare pondere o dețin microîntreprinderile – 88,80% (951), urmate de întreprinderile mici cu 9,71%. Municipiul Câmpulung are 15 întreprinderi mijlocii și o singură întreprindere mare – NOBEL AUTOMOTIVE ROMANIA SRL, a cărei cifră de afaceri reprezenta 16% din totalul cifrei de afaceri realizată de toate IMM-urile din municipiu în anul 2020.

Figura nr. 10 – Distribuția întreprinderilor din Câmpulung după mărime (martie 2022)



Sursa: Prelucrare date www.listafirme.ro

Primi 10 operatori economici ai municipiului au realizat, în anul 2020, o cifră de afaceri de 215.466.982 lei, reprezentând 17% din totalul cifrei de afaceri realizate de toate IMM-urile înregistrate aici și au avut un

număr de 1.846 de angajați (29% din total). Acești operatori economici activează în domeniul automotivelor, în comerț și în servicii.

Tabelul nr. 20 – Principali agenți economici din Câmpulung după cifra de afaceri și numărul de angajați în anul 2020

Nr. crt.	Denumire	Cod CAEN	Cifra de afaceri	Număr angajați
1	NOBEL AUTOMOTIVE ROMANIA SRL	2932 Fabricarea altor piese și accesorii pentru autovehicule și pentru motoare de autovehicule	211.657.209	731
2	SETRO METAL GROUP SA	2511 Fabricarea de construcții metalice și părți componente ale structurilor metalice	31.879.805	208
3	AUTOMOTIVE COMPLETE SYSTEMS SRL	2931 Fabricarea de echipamente electrice și electronice pentru autovehicule și pentru motoare de autovehicule	11.491.231	190
4	EDILUL C.G.A. SA	3600 Captarea, tratarea și distribuția apei	11.952.650	135
5	SALF SRL	4639 Comerț cu ridicata nespecializat de produse alimentare, băuturi și tutun	65.051.632	129
6	ROMTURINGIA SRL	2920 Producția de caroserii pentru autovehicule; fabricarea de remorci și semiremorci	53.062.272	128
7	PENTAROM SRL	1721 Fabricarea hârtiei și cartonului ondulat și a ambalajelor din hârtie și carton	42.540.582	127
8	FFT PRODUCTION SYSTEMS SRL	2511 Fabricarea de construcții metalice și părți componente ale structurilor metalice	62.764.320	101
9	TAISSIS CONCEPT SRL	2120 Fabricarea preparatelor farmaceutice	10.575.860	97
10	DUTON PLAST MUSCEL SA	2229 Fabricarea altor produse din material plastic	44.452.132	95

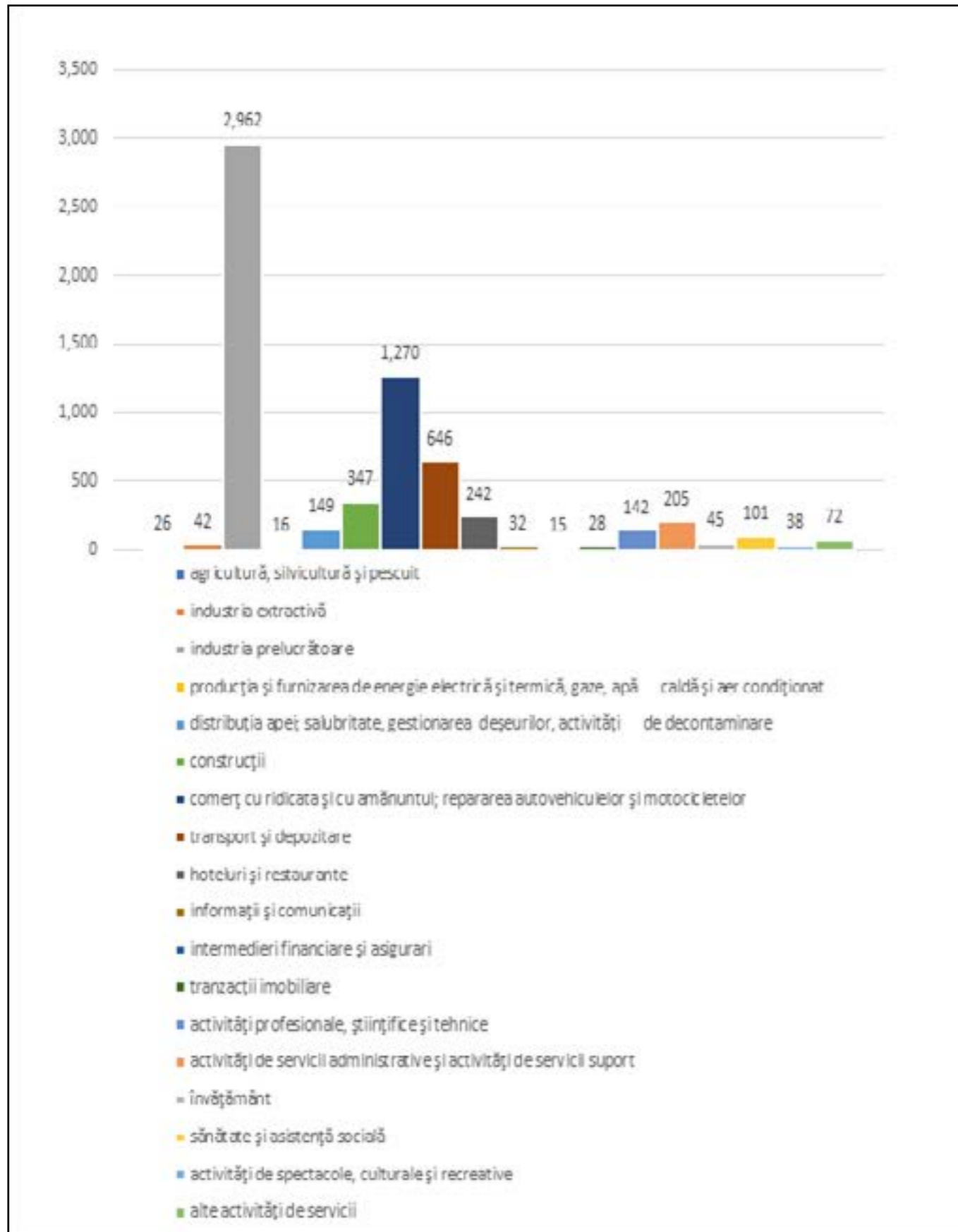
În primele zece IMM-uri ale municipiului regăsim 3 societăți comerciale cu activitate în domeniul producției de componente și echipamente pentru industria auto:

NOBEL AUTOMOTIVE ROMANIA SRL (soluții complete pentru liniile de combustibil, de la rezervorul de combustibil până la motor, pentru fiecare tip de vehicul), AUTOMOTIVE COMPLETE SYSTEMS SRL (fabricarea de echipamente electrice și electronice pentru autovehicule și pentru motoare de autovehicule, precum și a altor piese și accesorii pentru autovehicule și pentru motoare de autovehicule) și ROMTURINGIA SRL (producție de caroserii pentru autovehicule și amenajări auto). Împreună, acestea au realizat în anul 2020 o cifră de afaceri în valoare de 276.210.712 lei și angrenau 12% din numărul

salariaților din comunitate (1.049 persoane), NOBEL AUTOMOTIVE ROMANIA SRL este al nouălea angajator din județul Argeș după numărul salariaților.

Dacă la nivelul IMM-urilor din Câmpulung număr mediu de angajați în anul 2020 era de 6.378 de angajați, repartizați pe domenii conform figurii de mai jos, potrivit datelor INS din aceeași perioadă, numărul persoanelor angajate din municipiu era de 8.968 și reprezenta 36,36% din populația activă. Diferența dintre cele două statistici poate fi generată numărul de persoane care lucrează în administrația publică, în învățământ, în cadrul celor două spitale din municipiu sau au profesii liberale, caegorii ce nu au fost incluse în statistica întreprinderilor furnizată de listafirme.ro.

Figura nr. 11 – Numărul de angajați pe domenii de activitate în anul 2020 în municipiul Câmpulung



Sursa: Prelucrare date www.listafirme.ro

Cel mai mare număr de angajați se regăsește în industria prelucrătoare – 2.962 de persoane (33%), în timp ce în sectorul agricultură, silvicultură și pescuit activau cele mai puține persoane (în afară de cei din sectorul producției de energie electrică, termică și gaze), respectiv 26 (0,29%).

În ceea ce privește serviciile, transportul și depozitarea avea cei mai mulți angajați (646 persoane), urmat de hoteluri și restaurante (242) și de angajații din administrația publică (205).

Printre problemele mediului de afaceri din județul Argeș, specifice și municipiului Câmpulung, sunt lipsa lucrătorilor calificați (majoritatea au plecat în străinătate sau spre marile orașe), iar existența zonelor mono-industriale face ca piața forței de muncă să depindă de un singur angajator (17,8% din localitățile din regiune sunt monoindustriale). De asemenea, investițiile străine directe sunt în

scădere în regiune, iar polarizarea puternică a capitalei inhibă dezvoltarea localităților din regiune.

Având în vedere cele prezentate anterior, unul din obiectivele economice principale din strategia de dezvoltare a municipiului Câmpulung, pentru perioada 2021 – 2027, îl reprezintă creșterea ratei de ocupare a forței de muncă prin dezvoltarea sectoarelor economice precum agricultura, turismul și industria. Dezideratul se bazează pe o creștere a absorbției de fonduri și investiții în învățământ (public și privat), în sprijinirea IMM-urilor și investițiilor în industrie, în valorificarea resurselor turistice și de patrimoniu (natural și construit) în mod sustenabil, și în agricultură prin dezvoltarea ramurilor conexe precum logistica (transport și depozitare), infrastructura (în principal de transport) și promovarea, dezvoltarea și sprijinirea micilor fermieri și întreprinzători.



CAPITOLUL 6. PROTECȚIA ȘI CONSERVAREA MEDIULUI ÎNCONJURĂTOR

6. Protecția și conservarea mediului înconjurător

6.1. Poluarea aerului

Pentru monitorizarea calității aerului în județul Argeș, Agenția de Protecția Mediului Pitești a revizuit în anul 2008 rețeaua de supraveghere, ținând cont de factorii meteorologici specifici și de direcția predominantă a vântului care influențează dispersia emisiilor. De asemenea, s-au avut în vedere valorile înregistrate la stațiile de control din anii precedenți.

Rețeaua de supraveghere este formată din 11 stații de control (fond, impact și trafic), cea din zona depresiunii fiind amplasată chiar în centrul municipiului Câmpulung. Stația este de tip trafic, tip urban și tip rezidențial-comercial. Ea efectuează măsurători privind concentrațiile de NH₃, NO₂, SO₂, HCl, HCHO, fenoli la 24 de ore și concentrația pulberilor în suspensie la 30 de minute.

Conform datelor din Planul de Menținere a Calității Aerului în Județul Argeș pentru perioada 2020-2024, calitatea aerului din municipiul Câmpulung este afectat de emisiile de NO₂ și particule în suspensie de 2,5 μm și nichel.

Principala cauză a poluării aerului este numărul foarte mare de autovehicule care emit noxe în cantități însemnate, precum și numeroasele șantiere care generează cantități mari de praf și diverse particule în aer.

La nivelul anului 2020 concentrațiile pentru principalii indicatori măsurați (NO₂, SO₂, CO, benzen și metale grele) nu au înregistrat depășirea valorii limită, conform Legii 104/2011 și nu generează efecte negative asupra stării de sănătate a populației.

6.2. Poluarea solului

Sursele degradării învelișului de sol în Depresiunea Câmpulung sunt diferențiate în funcție de zonă, sectorul central (cuprinzând municipiul Câmpulung) și cel estic (cuprinzând combinatul de ciment de la Valea Mare Pravăț și exploatarea în carieră a calcarilor de la Mateiaș) suferind intervenții antropice de mai mare anvergură comparativ cu cel vestic.

În partea centrală, dezvoltarea orașului a determinat pierderea unor însemnate rezerve de teren. Lucrările executate în albia Râului Târgului au determinat distrugerea solurilor de luncă (aluviosoluri) și înlocuirea acestora cu soluri în formare pe materiale antropogene (entiantrosoluri).

În vestul orașului, fabrica de cărămidă utilizează materialul bogat în argilă al orizontului B argic al luvosolurilor albice, fapt ce a antrenat distrugerea acestora pe o suprafață însemnată. În aceeași zonă, amplasarea reziduurilor menajere a condus la degradarea prin poluare a învelișului de sol.

Municipiul Câmpulung este una din zonele critice din punct de vedere al calității solului din cauza faptului că mii de tone de deșeuri periculoase au fost depozitate de aproape opt ani într-o hală părăsită de pe platforma fostei uzine ARO, poluând solul cu metale grele. Aceste substanțele toxice care s-au degajat în aer sau au intrat în pânza freatică din zonă.

6.3. Poluarea apei

Factorii care influențează calitatea apelor subterane sunt în mare parte identici cu cei care influențează calitatea apelor de suprafață. Apele meteorice aduc aport de gaze dizolvate atmosferice și minerale dizolvate. Utilizările casnice fac să ajungă în apa subterană detergenți, azotați, sulfati și alți produși de degradare a substanțelor organice, săruri și ioni dizolvați din rețeaua de apă potabilă, precum și compuși organici solubili. Utilizările industriale ale apelor generează ajungerea în apele subterane a diverselor săruri dizolvate în ape uzate industriale ce se infiltrează în sol din apele de suprafață poluate. Agricultură generează aport de săruri din apa de irigație. Depozitele de deșeuri aduc aport de produși organici de descompunere, substanțe chimice solubile, gaze solubile, săruri provenite din cenușă.

Datele centralizate trimestrial de APM Pitești privind calitatea apelor subterane monitorizate în forajele de observație indică valori ce se înscriu în limitele admise de standardele în vigoare, cu excepția forajelor unde s-au înregistrat depășiri ale indicatorilor pH și substanțe organice: SC Edilul CGA Câmpulung, SC ARO SA Câmpulung, stratul acvifer necesitând măsuri speciale de supraveghere și protecție.

Apele uzate rezultate din activitățile casnice-menajere și din cele industriale sunt colectate în rețele de canalizare centralizată și transportate la stațiile de epurare orășenești din care, după epurare, sunt evacuate în cursurile de apă de suprafață.

6.4. Poluarea sonoră

Expunerea prelungită la zgomot poate conduce la probleme serioase de sănătate culminând chiar cu boli cardiovasculare sau ale aparatului endocrin. De asemenea, poate provoca dificultăți de concentrare și comunicare, stres, tulburări ale somnului, irascibilitatea conducând la scăderea productivității muncii sau la apariția unor probleme comportamentale. Nu în ultimul rând, zgomotul poate cauza și depreciere sau aprecieri nerealiste ale valorii proprietăților, prin încurajarea migrației dinspre zonele centrale aglomerate și poluate fonic către zonele rezidențiale. Sursele zgomot în zona, nivelul zgomotului de fond/drumuri comunale, drumuri județene, trafic redus, nivel de zgomot aproximativ 60 dB.

Principala sursă de poluare fonică în municipiul Câmpulung este traficul rutier prin zgometele și vibrațiile înregistrate de-a lungul drumurilor DN73, DN72A, DN73D. Zona centrală a orașului este cea mai afectată de acest tip de poluare, în lipsa unei centuri sau a unei variante ocolitoare, tot traficul traversează orașul prin centru.

6.5. Gestionarea deșeurilor

Municipiul Câmpulung este parte a Asociației de Dezvoltare Intercomunitară Servsal Argeș, asociație înființată în anul 2000, în vederea derulării unui proiect de interes public comun privind Managementul integrat al deșeurilor solide în județul Argeș. Administrațiile publice locale din județ și Consiliul Județean Argeș sunt membri ai asociației. Au fost implementate diferite proiecte, în diferite etape, pe întreg teritoriul județului Argeș, în privința conformării cu normele impuse de Uniunea Europeană.

În prezent, Municipiul Câmpulung deservește o stație de transfer, ce cuprinde și o stație de compost, stație de sortare și stație de pre-tratare levigat. Colectarea și transportul deșeurilor menajere solide, în vederea depozitării, de pe teritoriul Municipiului Câmpulung este realizată prin operator privat (SC Financiar Urban SRL), prin contract de cesiune a serviciului public, iar salubritatea spațiului public este realizată prin Serviciul Public de Administrare a Domeniului Public și Privat (SPADPP), serviciu aflat în subordinea Consiliului Local Câmpulung.

Primăria Municipiului Câmpulung prin SC Financiar Urban SRL, în calitate de operator de salubritate, colectează selectiv deșeurile de ambalaje de hârtie – carton, plastic, metal, sticlă provenite de la populație. Colectarea se face pe cartiere, după un program prestabilit, prin colectarea din poartă în poartă a sacilor cu deșeurile reciclabile (hârtie – carton, plastic, metal) de către angajații societății SC Financiar Urban SRL.

Persoanele care dețin deșeuri de echipamente electrice și electronice (DEEE) le pot aduce la pu-belele de culoare roșie amplasate în spatele Primăriei Câmpulung sau la punctul de colectare amenajat în Stația de Transfer Câmpulung (Rampa de Gunoi) din

str. Nicolae Popp.

Deșeurile de sticlă se colectează trimestrial (din 3 în 3 luni) și anume: 31 Martie, 30 Iunie, 30 Septembrie, 30 Decembrie.

Pentru a facilita și optimiza transportul deșeurilor colectate la nivelul municipiului către depozitul Albota, ele trec prin stația de transfer Câmpulung. Tot aici există și o platformă de compost.

6.6. Zone cu risc natural și antropoc

Fenomene de risc natural

Regiunea Depresiunii Câmpulung și împrejurimile sale sunt afectate de numeroase riscuri naturale, cele mai frecvente fiind inundațiile, seismele și alunecările de teren, dar și eroziunea torențială. Relieful în pantă este favorabil unei evacuări rapide a apelor meteorice. Dată fiind grosimea redusă a stratului relativ permeabil de la suprafața terenului, în cazul precipitațiilor puternice și al topirii bruște a zăpezii este posibilă reactivarea alunecărilor de teren.

Pe valea Râului Târgului, precipitațiile pot produce inundare pe malul drept în zona dintre str. Drumul Morii și digul lateral al acumularii CHEMA Schitu Golești. Imediat aval de incinta Stației de Epurare se produc bălțiri în sezonul ploios. Situația poate fi îmbunătățită prin realizarea unui sistem de drenaj care să conducă apele pluviale în aval de structurile CHEMA. Este probabil necesară o stație de pompare.

Alunecări de teren

În zona depresiunii Câmpulung s-au semnalat numeroase zone în care există risc de alunecări de teren și anume:

- Alunecarea de la Drăcești (Mărcuș), în partea de sud a orașului Câmpulung, își are originea într-un bazin torențial din apropierea șoselei Câmpulung-Pitești, partea terminală fiind drenată subteran, iar masa alunecării este în prezent aproape stabilizată.

- Alunecările dinspre Valea Argeșelului

Interfluviul dintre Argeșel și Râul Târgului, începând de la cumpăna de ape (Pravăț – Bilcești - Plaiul Hodor - Vârful Chicera – Mățău – Cocenești - Carpinet) până în Valea Argeșelului este afectat, aproape continuu, de alunecări de teren de diferite dimensiuni, forme și faze de evoluție. Întregul areal are ca centru localitatea Suslănești (cunoscută prin fauna fosilă oligocenă), ca ax Valea Argeșelului și se suprapune integral rocilor oligocene.

Interfluviul Pravăț – Hodor – Chicera – Mățău prezintă spre Valea Argeșelului un front continuu de creste înălțat în partea centrală (Chicera – Mățău), datorită ridicării neotectonice active (din axul anticlinalului pe care se dezvoltă).




Alunecările se dezvoltă de obicei pe câte un bazin hidrografic al Argeșului. Există și o alunecare compusă, în zona cea mai întinsă și mai înaltă a versantului axată pe valea ce coboară de sub Vârful Chicera (Mățău) spre Argeșel, confluența fiind situată în dreptul satului Soslănești; această vale este denumită pe hărțile topografice „Valea Mățău”. Alunecarea este „compusă”, în sensul că spre corpul central al acesteia, grefat pe valea și drumul ce coboară din satul Mățău spre satul Soslănești, converg și alte alunecări secundare dezvoltate pe văi afluențe.

În Câmpulung riscul generat de alunecări este unul destul de ridicat și anume:

- pe partea dreaptă a Râului Târgului:
 - ravena adâncă de peste 10 m (str. Revoluției și Baloteanu);
 - alunecări masive de teren (str. Richard - str. Mihai Ticăcan Rumano)
 - mișcări de teren pe str. Petre Zamfirescu;
 - deplasări mari de teren „la râpă” (str. Calea Drăcești-Mărcuș).
- pe partea stângă a Râului târgului:
 - mișcări masive de teren pe 30-40 m;
 - surpare de teren pe versantul drept al pâraieșului Bărbuș.

Au fost identificate principalele probleme asupra mediului la nivelul municipiului Câmpulung, acestea sunt similare altor cazuri întâlnite la nivel național și sunt prezentate în cele ce urmează:

1. Probleme legate de diminuarea terenurilor plantate și de modificarea acestora, mai ales în teritoriul intravilan, cu alterarea valorilor peisagere, zone cu peisaj degradat, care necesită măsuri de renaturare/ecologizare.
2. Probleme legate de calitatea factorilor de mediu în anumite zone ale municipiului, zone urbane cu probleme legate de zgomot și vibrații, în zonele industriale și în vecinătatea arterelor importante de circulație.
3. Riscuri naturale (inundații, alunecări de teren), riscuri tehnologice.
4. Probleme administrative, legate de structurile organizatorice instabile, insuficienta implicare a factorilor de decizie în soluționarea problemelor de mediu, educație ecologică deficitară.





**CAPITOLUL 7. ANALIZA DE POTENȚIAL A MUNICIPIULUI
CÂMPULUNG**

7. Analiza de potențial a municipiului Câmpulung

7.1. Perspective ale dezvoltării urbane pe plan european, internațional

Toate orașele europene, mai mari sau mai mici, se confruntă cu același tip de provocări, respectiv poluarea, aglomerația și dificultățile de mobilitate, preocupări privind siguranța personală și inegalitatea economică. Aceste presiuni accentuează nevoia de investiții în sustenabilitatea economică a orașelor, adoptând soluții care să asigure trecerea către neutralitatea climatică, în vederea pregătirii pentru viitor și îmbunătățirii calității vieții locuitorilor.

Dintre numeroșii factori care determină modificarea urbanistică, doi au devenit deosebit de relevanți în contextul actual post pandemic:

Accentul tot mai mare pe impactul asupra climei și nevoia de a atinge obiective ambițioase, de exemplu obiectivul UE de a ajunge la 100 de orașe europene neutre din punct de vedere climatic până în anul 2030, obiectiv menționat în raportul Consiliului misiunii pentru orașe inteligente și neutre din punct de vedere climatic.

Mai recent, redefinirea muncii și a învățării ca urmare a pandemiei de COVID-19 a evidențiat puternic nevoia de adaptabilitate și de soluții tehnologice fiabile, precum și nevoia ca guvernele să utilizeze date pentru a lua decizii pentru protejarea și îmbunătățirea vieților cetățenilor.

În această conjunctură, digitalizarea orașelor, susținută de tehnologii emergente precum 5G, Internet of Things (internetul obiectelor - IoT), edge computing (informatica periferică) și aplicarea în continuare a soluțiilor bazate pe volume mari de date vor fi esențiale pentru transformarea orașelor cu scopul de a face față acestor provocări.

Orașele reprezintă centre pentru stimularea schimbării și dezvoltării pozitive, susținând trecerea către o societate durabilă și rezistentă. Multe dintre provocările pe care le au astăzi – segregarea socială, poluarea aerului, furnizarea de locuințe la prețuri accesibile și schimbările climatice, pentru a numi doar câteva – sunt în curs de abordare în multe din orașele mari ale Europei, dar și în România. Astfel, orașele sunt puse în situația de a dezvolta soluții inovatoare care să răspundă acestor provocări, de exemplu, promovând incluziunea și o mai bună integrare a comunităților vulnerabile.

Orașele mici au posibilități financiare reduse, ceea ce face și mai dificilă abordarea unei dezvoltări locale care să aibă la bază inovarea și tranziției la neutralitatea climatică. Provocările cărora a trebuit să le facă față aceste orașe au avut avantajul de a ambiționa comunitățile locale pentru a găsi soluții din cele mai inovative la probleme cotidiene. Orașele mici înregistrează cel mai ridicat grad de sărăcie și, prin urmare, de excluziune socială, astfel abordarea integrată și sustenabilitatea sunt condiții esențiale pentru câștigarea acestei competiții. Cele două elemente fac posibil accesul comunităților mici la finanțări nerambursabile, credite internaționale, întăresc potențialul local de investiții și crearea de parteneriate locale sau cu actori internaționali.

Pentru orizontul 2030, Europa și-a propus obiective ambițioase în ceea ce privește mediul și clima: de la neutralitate din punctul de vedere al emisiilor de dioxid de carbon până la economie circulară, de la aer mai curat și până la un transport mai ecologic. Toate orașele trebuie să aibă un rol decisiv în atingerea țintelor de sustenabilitate ale Europei.

În acest context european, internațional, în dezvoltarea sa municipiul Câmpulung trebuie să mizeze în special pe valorificarea durabilă patrimoniului său de excepție - construit și imaterial, promovarea moștenirii culturale deosebite, dezvoltarea unei infrastructuri verzi-albastre (mai ales prin valorificarea patrimoniului natural), promovarea inovării în toate aspectele vieții cotidiene și nu în ultimul rând atragerea investițiilor prin crearea condițiilor cadrului în acest sens. Toate aceste direcții de dezvoltare trebuie să fie în concordanță cu obiectivele mediului stabilite la nivel european, sprijinind consolidarea economiei locale și promovarea activităților sociale. Oportunitățile de includere a măsurilor de sustenabilitate a mediului ar trebui să se concentreze pe următoarele sectoare: mobilitatea urbană (încurajarea mersului pe jos, utilizarea bicicletelor, a vehiculelor electrice etc.) și utilizarea eficientă a terenurilor (inclusiv revitalizarea terenurilor abandonate), modernizarea clădirilor (inclusiv implementarea soluțiilor privind eficiența energetică), îmbunătățirea rolului spațiilor verzi și soluțiilor bazate pe natură și transformarea sistemelor alimentare urbane.

Prin poziționarea sa în zona submontană, municipiul Câmpulung beneficiază de o amplasare deosebită în context peisagistic (urban-rural), context care îi oferă numeroase perspective de dezvoltare în special în direcțiile stabilite de Politica de coeziune 2021-2027, cu accent pe investițiile verzi: parcuri naturale, garduri vii, livezi, grădini, acoperișuri verzi etc.: îmbunătățirea calitatea aerului, atenuarea zgomotului urban, reglarea temperaturile atmosferice, ecoturism, agroturism, agricultură bio-eco, produse tradiționale locale și investițiile albastre: valorificarea apelor din mediul urban (cursuri de apă – Râul Târgului, bazine, piscine, pavaj permeabil etc.) din punct de vedere estetic (aspectul orașului), recreere-sănătate (plimbări, înot, sporturi nautice etc.), social (creșterea coeziunii sociale) și economic (sisteme de reutilizarea apei etc.).

Cele cinci priorități investiționale ale Politicii de coeziune a UE pentru perioada 2021-2027 sunt:

1. O Europă mai inteligentă, prin inovare, digitalizare, transformare economică și sprijinirea întreprinderilor mici și mijlocii.

7.2 Analiza SWOT pe domenii

Scopul analizei SWOT este acela de a descrie nevoile comunității locale (amenințările și obstacole pentru punctele forte) și potențialul de dezvoltare (oportunitățile care oferă soluții ce diminuează punctele slabe ale teritoriului). Compararea punctelor slabe și a amenințărilor permite identificarea deficiențelor structurale, care vor fi abordate prin diferite politici și programe implementate la nivel local. Aspectele ce vizează dezvoltarea municipiului vor fi grupate ținând cont de intenția de dezvoltare urbană integrată, după cum urmează:

- economia;
- resursele umane, forța de muncă și șomajul;
- infrastructura și telecomunicațiile;
- educația și învățământul;
- cultura;
- turism, sport și recreație;

2. O Europă mai verde, fără emisii de carbon, punerea în aplicare a Acordului de la Paris și investiții în tranziția energetică, energia din surse regenerabile și combaterea schimbărilor climatice.

3. O Europă conectată, cu rețele strategice de transport și digitale.

4. O Europă mai socială, pentru realizarea pilonului european al drepturilor sociale și sprijinirea calității locurilor de muncă, a învățământului, a competențelor, a incluziunii sociale și a accesului egal la sistemul de sănătate.

5. O Europă mai apropiată de cetățenii săi, prin sprijinirea strategiilor de dezvoltare conduse la nivel local și a dezvoltării urbane durabile în UE.

Durabilitatea mediului urban încurajează revitalizarea și tranziția zonelor urbane, dar și a celor rurale din componența municipiului Câmpulung, pentru a îmbunătăți condițiile de locuire, a promova inovația și a reduce impactul asupra mediului, maximizând în același timp beneficiile economice și sociale pentru întreaga comunitate locală.

- sănătate și asistență socială;
- mediu și gestionarea deșeurilor;
- administrație locală.

La baza elaborării analizei SWOT au stat documente (PUG Câmpulung), studii, rapoarte, strategii (Strategie GAL Câmpulung) și planuri de management (PMUD, PAED, PIEE) realizate la nivel local, dar și rezultatele sondajelor de opinie realizate în cadrul comunității din municipiu prin intermediul a două chestionare diseminate pe site-ul primăriei: unul s-a adresat tuturor cetățenilor, iar cel de-al doilea a avut ca grup țintă mediul de afaceri local. De asemenea, membrii echipei de elaborare a strategiei și-au putut face o opinie în legătură cu realitatea din teren în urma vizitelor efectuate în municipiul Câmpulung.

7.2.1 Economia

Puncte tari (Strengths)

- resurse naturale, în cadrul UAT și împrejurimi, ce pot fi exploatate în scop economic: fond forestier (lemn, fructe de pădure, ciuperci comestibile, vânat), piatră (Albești), pășuni și fânețe pentru creșterea animalelor
- resurse naturale ce pot fi exploatate în mod sustenabil (de ex. cadru natural poate fi valorificat în scop turistic, potențialul solar și hidro în scop energetic)
- existența agenților economici înregistrați care își au sediul sau punctele de lucru pe teritoriul comunei
- existența forței de muncă disponibilă în municipiu, multe persoane apte și doritoare de a lucra
- creșterea numărului de IMM-urilor la nivel local
- specializare importantă în domeniul industriei auto (prezența a 3 mari companii din domeniu componentelor auto) și producția de piese și componente
- existența școlilor de arte și meserii și a liceelor cu profil tehnic (Școala de Muzică, Liceul Tehnologic Auto, Colegiul Pedagogic "Carol I", Colegiul Tehnic Câmpulung, Liceul cu Program de Sportiv)
- prezența Universității Spiru Haret - Facultății de Științe Economice Câmpulung cu rol important în formarea resurselor umane din comunitate, existența în cadrul acesteia a Centrului de Cercetări Economice Aplicate (CEEA)
- implicarea activă a Grupurilor de Acțiune Locală (GAL) în dezvoltarea durabilă a zonei Muscelului

Puncte slabe (Weaknesses)

- o structura economică dezechilibrată, cu o pondere ridicată a microîntreprinderilor, majoritatea funcționând în sectorul de comerț și servicii (domenii cu valoare adăugată mică), cu intensitatea scăzută de CDI
- majoritatea IMM-urilor nu au capacitatea de a se adapta la schimbările sau șocurile apărute intempestiv în mediul de afaceri, așa cum a fost criza provocată de pandemia COVID-19
- IMM-urile nu sunt adaptate la modelele de business bazate pe digitalizare și accesarea de date care se manifestă din ce în ce mai pregnant în noua economie digitală
- nivel scăzut de digitalizare în activitatea întreprinderilor locale
- IMM-urile locale întâmpină o serie de dificultăți în a produce sau a presta, precum și a lansa pe piață cu succes produse ori servicii care să fie conforme cerințelor și/sau tendințelor existente pe diversele piețe de profil, una dintre cauze fiind absența inovării
- nu sunt competitive pe plan extern, și ca atare nu pot exporta sau nu-și pot internaționaliza afacerile
- lipsa unui centru de afaceri funcțional care să sprijine cu adevărat mediul de afaceri local
- ponderea redusă a întreprinderilor cu website propriu în total întreprinderi active
- colaborare redusă între mediul de afaceri și unități de învățământ superior, de cercetare-dezvoltare
- inexistența întreprinderilor inovative
- lipsa infrastructurii de cercetare-dezvoltare la nivelul IMM-urilor locale
- necorelarea competențelor forței de muncă cu cerințele pieței, ceea ce conduce la dificultăți în recrutarea personalului calificat
- lipsa investițiilor străine
- existența unui potențial agricol/zootehnic insuficient exploatat în lipsa posibilităților de valorificare a acestuia (lipsa centrelor de colectare/depozitare, a unităților de prelucrare/proceasre a produselor rezultate din activitățile agricole: legume, fructe, lapte, carne, ouă)
- creșterea animalelor are productivitate redusă și este practică în mod individual în gospodării
- produsele agricole sunt în general comercializate într-o formă neorganizată, „direct din gospodărie”
- majoritatea plantațiilor pomicole sunt îmbătrânite, cu vârste mai mari de 25 ani, cu potențial productiv redus, în declin sau abandonate. După sistemul de cultură, peste jumătate dintre acestea sunt exploatate în sistem extensiv (clasic).
- tehnologiile de producție sunt necompetitive, depășite care duc la producții de fructe reduse cantitativ și de calitate inferioară
- veniturile din agricultură sunt reduse și fluctuante în funcție de condițiile climatice și de prețul pieței
- lipsa formelor asociative în domeniul agricol
- sectorul de artizanat și meșteșuguri nu corespunde cu potențialul existent
- suprafețe reduse de teren disponibile pentru noi investiții

Oportunități (Opportunities)

- potențial ridicat în creșterea și valorificarea fructelor de pădure, a ciupercilor comestibile, a produselor lactate
- posibilitate certificării și vânzării unor produse locale sub eticheta de produse ecologice/bio/ organice sau produse tradiționale
- capacitatea de absorbție ridicată a pieței pentru produsele agroalimentare tradiționale produse în regiune (mai ales pe fondul trendului de moment de a mânca bio, eco, raw-vegan)
- cooperare între mici producătorii agricoli locali și agenți economici activi în domeniul industriei alimentare
- reconstrucția halei Pieței Agro-alimentare Centrale
- cofinanțare din resurse guvernamentale a proiectelor de dezvoltare a infrastructurii rurale, a activităților generatoare de venit, a pregătirii resursei umane
- existența Parcului Industrial „Câmpulung Industrial Park”, în imediata apropiere a DN 73 (Pitești - Brașov) și E 574
- existența G.A.L. MUSCEL constituie un factor benefic pentru dezvoltarea locală în ramurile prioritare de dezvoltare durabilă a teritoriului: agricultură, silvicultură și turism
- existența comunelor dezvoltate, atât la sud, către Municipiul Pitești, cât și la nord, de-a lungul drumului spre Brașov, arată potențialul de dezvoltare a teritoriului municipiului și al împrejurimilor sale, legate atât de posibilitatea dezvoltării industriale, cât și de cea a economiei agro-turistice
- creșterea competitivității sectorului agroalimentar
- promovarea produselor agricole locale
- aderarea la ADI - ITI Țara Făgărașului – oportunitate de atragere, cu mai puțină birocrație, a fondurilor europene nerambursabile din cadrul financiar 2021-2027
- formarea profesională cu accent pe creșterea competențelor digitale ale angajaților
- digitalizarea accelerată cu ajutorul centrelor de inovare digitală (Digital Innovation Hubs - DIH) și introducerea treptată a inteligenței artificiale
- susținerea inovării orientate spre piață în cadrul IMM-urilor (business-driven, in-house innovation) și prin transfer de tehnologie (technology transfer)
- îmbunătățirea condițiilor de vânzare online a produselor de către IMM-uri
- încurajarea exportului direct de către IMM-uri și indirect prin intermediul lanțurilor valorice
- investiții publice și private în inovare și digitalizare, precum și în economia neutră din punct de vedere al emisiilor de carbon (low carbon economy);
- susținerea mediului antreprenorial de către autoritățile locale prin facilitarea înființării centrelor, incubatoarelor și hub-urilor de afaceri
- politici fiscale stimulative
- creionarea la nivelul administrației publice locale, a unor programe de sprijin antreprenorial, la nivel local, de început a afacerilor, dar și de menținere a celor existente (start up & scale-up)
- existența oportunităților de finanțare a activităților și angajaților, prin programe în cadrul fondurilor nerambursabile
- programe finanțate din Fondurile Structurale și de Coeziune 2021-2027 pentru calificare/ recalificare/specializare în meserii din domeniile turism-servicii, construcții, agricultură, producție
- cadrul financiar european 2021-2027 - obiectivul de politică nr. 1 „O Europă mai inteligentă – transformare industrială inovatoare și inteligentă” va beneficia de o alocare de cel puțin 25% din fondurile dedicate politicii de coeziune
- cadrul financiar european 2021-2027 - obiectivul de politică nr. 2 „O Europă mai verde” - va beneficia de o alocare de cel puțin 30% din fondurile dedicate politicii de coeziune
- oportunități de finanțare a proiectelor de cercetare-dezvoltare prin fonduri naționale și structurale:
 - Programul Operațional Regional Sud Muntenia 2021-2027 (PORSM)
 - Programul Operațional pentru Creștere Inteligentă, Digitalizare și Instrumente Financiare 2021-2027 (POCIDIF)
 - Programul Operațional pentru Educație și Ocuparea forței de muncă 2021-2027 (POEO)
 - Programul Operațional de Tranziție Justă 2021 – 2027 (POTJ)
 - Horizon Europe 2021 – 2027
 - scheme de finanțare națională - ajutoare de minimis, ajutoare de stat
 - alte forme de finanțare nerambursabilă naționale și europene

Amenințări (Threats)

- slabă valorificare în scop economic a potențialului natural de care dispune
- declinul demografic și populația îmbătrânită, ce au drept efect scăderea populației active ocupate
- capacitatea scăzută a mediului de afaceri de la nivel local în a investi în cercetare sau în a asimila rezultatele de cercetare-dezvoltare tehnologică
- concurența producătorilor externi (produse subvenționate de guvern), în special pentru produsele agricole primare
- adaptabilitatea scăzută la schimbare a agenților economici și a forței de muncă
- capacitate redusă de susținere financiară a modernizării
- dificultăți în recrutarea și păstrarea angajaților care au abilitățile și cunoștințele corespunzătoare cerințelor specifice pentru posturile vizate/ocupate, inclusiv la nivel managerial

- obținerea de finanțări corespunzătoare stadiului de viață al afacerii, combinată cu creșterea întârzierii plăților
- reglementările legale și sarcinile administrative impuse IMM-urilor. De exemplu, ordonanțele militare adoptate în perioada stării de urgență și de alertă au avut ca efect închiderea afacerilor din unele sectoare economice (horeca, turism, industria divertismentului etc.).
- situația curentă și evoluția pe termen scurt a vânzărilor
- instabilitate legislativă, modificarea frecventă a legislației economice și fiscale
- politică nefavorabilă dezvoltării afacerilor (taxe și impozite numeroase)
- resimțirea efectelor negative economice și sociale cauzate de pandemia COVID 19 -intrarea economiei mondiale începând din 2020 într-o perioadă de scădere economică
- efectele războiului dintre Ucraina și Rusia, în principal noi scumpiri ale materiilor prime și ale combustibilului

7.2.2 Resursele umane, forța de muncă și șomajul

Puncte tari (Strengths)

- populație relativ omogenă din punct de vedere etnic (93,8% - români)
- distribuție relativ echilibrată între sexe (47,27% - bărbați, 52,73% - femei)
- dorința populației de a avea locuri de muncă pe teritoriul municipiului
- număr relativ mare al persoanelor tinere apte de muncă
- șomaj relativ mic

Puncte slabe (Weaknesses)

- populația municipiului a scăzut continuu în ultimii ani, pe fondul reducerii natalității și a migrației externe a populației
- tendința accentuată de îmbătrânire a populației și creșterea numărului de persoane vârstnice dependente
- forță de muncă calificată insuficientă
- adaptarea mai lentă a populației mature și vârstnice la schimbările și provocările lumii actuale, în general, și la fenomenul mobilității și reconversiei profesionale, în special
- migrarea persoanelor cu pregătire profesională spre marile orașe și în străinătate
- populația are un nivel de trai scăzut (venitul mediu între 2.248 lei – 1.917 lei în ZUM, pensia medie: 1.700 lei în ZUM)
- lipsa ofertelor de muncă pentru persoanele din grupurile vulnerabile

Oportunități (Opportunities)

- forță de muncă aptă și disponibilă (doar 36% din populația activă are un loc de muncă)
- implicarea în programele de măsuri active pentru ocuparea forței de muncă, în special în cele privind oferirea unei noi calificări tinerilor care nu și-au găsit un loc de muncă după absolvirea școlii
- existența unor reglementări la nivel național care stipulează acordarea de facilități angajatorilor care creează noi locuri de muncă pentru șomeri, tineri absolvenți, persoane cu dizabilități etc.
- crearea de locuri de muncă în turism și în domeniul cultural (exploatarea patrimoniului istoric al municipiului)
- încheierea unor parteneriate active între agenții economici, Serviciul Public de Ocupare, furnizori de ocupare și formare, autorități și alte organizații care pot contribui la integrarea socio-profesională a absolvenților și a altor persoane din grupurile vulnerabile
- reducerea numărului de persoane aflate în risc de sărăcie sau excluziune socială în Zona Urbană Marginalizată (populație dezavantajată pe capital uman și pe ocupare)
- promovarea unor politici locale de creștere a natalității prin acordarea unui facilități/ ajutoare pentru susținerea familiilor cu copii
- cadrul financiar european 2021-2027 - obiectivul de politică nr. 1 „O Europă mai inteligentă – transformare industrială inovatoare și inteligentă” va beneficia de o alocare de cel puțin 25% din fondurile dedicate politicii de coeziune
- cadrul financiar european 2021-2027 - obiectivul de politică nr. 4 „O Europă mai socială prin implementarea Pilonului european al drepturilor sociale”
- cadrul financiar european 2021-2027 - obiectivul de politică nr. 5 „O Europă mai aproape de cetățeni prin promovarea dezvoltării durabile și integrate a zonelor urbane, rurale și de coastă și a inițiativelor locale”
- oportunități de finanțare a proiectelor pentru îmbunătățirea calității resurselor umane:
 - Programul Operațional pentru Incluziune și Demnitate Socială 2021-2027 (POIDS)
 - Programul Operațional pentru Educație și Ocuparea forței de muncă 2021-2027 (POEO)
 - Programul Operațional Regional Sud Muntenia 2021-2027 (PORSM)
 - alte finanțări naționale și europene pentru dezvoltarea capitalului uman

Amenințări (Threats)

- declin demografic cauzat de îmbătrânirea populației și fenomenul migrației
- participarea scăzută a forței de muncă în programe de formare profesională continuă - lipsa centrelor de pregătire continuă
- creșterea șomajului în rândul absolvenților de liceu
- creșterea ponderii muncii la negru sau nefiscalizarea întregului venit, cu efecte negative asupra pieței muncii, economiei locale și asistenței sociale în perspectivă
- fiscalizarea prea mare a muncii crește costul muncii pentru angajatori, reducând astfel cererea de muncă și, de asemenea, reduce plata netă primită în mână de salariați, micșorând în acest fel dorința de a participa la piața muncii cu forme legale sau de a presta mai multe ore de lucru

7.2.3 Infrastructură și telecomunicații

Puncte tari (Strengths)

- distanța foarte mică față de reședința de județ: 55 km până la Pitești și mică față de București – 174 km
- bună conectivitate la rețeaua europeană de transport TEN-T (parte a rețelei TEN-T Comprehensive)
- gradul relativ ridicat de conectare a populației la apă (75% în anul 2021)
- gradul ridicat de conectare a locuințelor la rețeaua de electricitate (99,1% în anul 2021)
- iluminat stradal parțial refăcut
- procent ridicat de locuințe aflate în stare bună - 75,6%
- existența unei rețele de telecomunicații foarte bine dezvoltată (telefonie fixă și mobilă, internet)
- existența serviciilor de poștă și curierat

Puncte slabe (Weaknesses)

- structura dezvoltată în timp a generat o pondere importantă a intersecțiilor cu trei brațe, dificil de semaforizat (în plus, unghiurile în care se intersectează străzile vechi reprezintă o dificultate specială)
- semaforizarea intersecțiilor este insuficient dezvoltată
- semnalizarea de orientare este deficitară (lipsa indicatoarelor cu numele străzilor)
- întreținerea și reparațiile lucrărilor de drumuri prezintă deficiențe
- zona pietonală din centrul istoric se reduce la aria centrală, a Bulevardului zis „Pardon“
- capacitatea actuală de staționare (locuri de parcare special amenajate) este redusă
- principalele difuncționalități provin din incapacitatea infrastructurii actuale de a face față gradului de motorizare crescut față de anii precedenți (261 mașini la 1000 locuitori) și de a prelua descărcările din DN 73, dinspre Pitești și Brașov și dintr-o organizare defectuoasă a sistemului de străzi, dar și a condiționărilor de ordin geografic.
- infrastructură publică învechită, cu trotuar și asfalt deteriorat
- în zonele periferice ale orașului există străzi și drumuri neasfaltate
- gradul scăzut de conectare a locuințelor la rețeaua de canalizare (doar 60% în anul 2021)
- gradul scăzut de conectare a locuințelor la rețeaua de gaze naturale (doar 46% din străzi în anul 2021)
- lipsa organizării locurilor de parcare face ca o parte a spațiilor publice și a spațiilor verzi să fie ocupate de mașini
- lipsa parcarilor publice face dificilă construcția de piste pentru biciclete și a traficului pietonal
- podurile și podețele existente necesită refaceri sau modernizări
- numărul mare de clădiri valoroase din punct de vedere arhitectural care se află în stare foarte proastă, necesitând intervenții urgente de punere în siguranță și consolidare, restaurare
- situația incertă asupra proprietății clădirilor istorice, în special cele din centrul municipiului, dar nu numai: cereri de retrocedare, litigii care durează ani de zile, lipsa mijloacelor financiare împiedică renovările (fațade, acoperișuri, scări etc.)
- degradarea spațiului public urban cu precădere în zonele intra-rezidențiale (în jurul blocurilor de locuințe)
- spații industriale și unități dezafectate și aflate în stare de degradare, terenuri/zone degradate, libere sau neutilizate - zone industriale de mari dimensiuni în stare de abandon parțial (platforma ARO)
- clădiri nereabilitate (în special în cartierele sărace al municipiului), construite din materiale ineficiente din punct de vedere energetic și expuse riscului seismic

Oportunități (Opportunities)

- îmbunătățirea eficienței energetice a clădirilor publice și rezidențiale și printr-o utilizare sporită a surselor regenerabile de energie – potențial ridicat energie solară
- oportunități pentru implementarea unor proiecte pentru utilizarea modurilor de transport ecologic (autobuze electrice)
- dezvoltarea unor trasee pentru piste de biciclete
- decizii strategice privind organizarea centrului orașului (fără mașini – amenajarea unei zone pietonale, de promenadă, păstrarea patrimoniului cultural istoric etc.)
- punerea în practică a intențiilor de reamenajare a sitului industrial - platforma ARO pentru a crește atractivitatea zonei
- înființarea zonei metropolitane Câmpulung (acces mai facil la finanțări pentru proiecte mari pentru îmbunătățirea, modernizarea și dezvoltarea infrastructurii comune UAT-urilor componente)

Amenințări (Threats)

- transport în comun urban/periurban insuficient dezvoltat
- deprecierea accesului pe cale ferată
- măsuri insuficiente de consolidare, restaurare, reabilitare a fondului construit de valoare istorică și arhitecturală, cu efect negativ asupra imaginii urbane și a peisajului
- expunerea ridicată la alunecările de teren datorită reliefului specific
- creșterea numărului de autoturisme în trafic din centrul orașului în lipsa unei variante ocolitoare/centrură (zgomot, poluare și creșterea costurilor cu infrastructura)
- creșterea prețurilor pentru energie electrică

7.2.4 Educația și învățământul

Puncte tari (Strengths)

- ofertă educațională variantă (inclusiv învățământ tehnic și vocațional)
- baza materială a școlilor este relativ bună
- atractivitatea liceelor din municipiu pentru absolvenții de gimnaziu din comunitățile rurale din apropiere
- preocuparea multor profesori pentru a obține performanțe ridicate cu elevii (mulți elevi olimpici la nivel internațional, în special în domeniul IT)
- puține tendințe de neșcolarizare sau abandon școlar

Puncte slabe (Weaknesses)

- scăderea populației școlare pe fondul general al scăderii ratei de fertilitate
- fonduri insuficiente pentru materiale didactice necesare desfășurării unui proces educațional de calitate
- formarea în liceele cu profil tehnic este prea teoretică, nu se pune accent pe partea practică
- probleme în comunitățile defavorizate, în special în cele din ZUM (activitățile școlare se desfășoară în săli de clasă vechi și supraaglomerate și fără dotările necesare, calitatea scăzută a actului educațional, dezinteresul cadrelor didactice)
- diminuarea infrastructurii pentru educație, îmbătrânirea construcțiilor
- nivel scăzut al infrastructurii de cercetare și al dotării cu echipamente de cercetare
- proces lent de transformare a școlilor în furnizori de servicii pentru comunitățile locale și număr mic de cursuri de formare profesională continuă desfășurate
- dificultăți în acoperirea cu profesori titulari în unele domenii
- creșterea numărului de elevi proveniți din familii monoparentale sau din familii emigrate în țările UE
- nivelul scăzut de educație, calificare și instruire al populației, cu efect direct asupra pieței muncii (doar 18,2% din populație are studii superioare)
- nivelul scăzut al competențelor digitale ale populației

Oportunități (Opportunities)

- transformarea Colegiului Dinicu Golescu în colegiu de elită, cu clase de informatică exclusiv, încheierea de parteneriate cu marile companii Google, Microsoft România pentru a oferi burse și perioadă de practică elevilor
- găsirea sponsorilor pentru susținerea elevilor care participă la concursuri și olimpiade școlare
- dezvoltarea de programe pentru menținerea elevilor în educație și prevenirea părăsirii timpurii a școlii
- asigurarea accesului cadrelor didactice din VET (sisteme de educație și formare profesională) la programe de reconversie profesională.
- dezvoltarea unor pachete integrate pentru creșterea participării la învățământul VET a persoanelor care provin din grupuri vulnerabile (populația de etnie rromă, familii cu venituri scăzute etc.): „școala după școală”, învățarea asistată și educația remedială, „educația de a doua șansă”
- asigurarea unei oferte de pregătire adecvată, în sprijinul diversificării și creșterii competitivității economiei locale
- elaborarea unor programe de educație în sprijinul conservării și valorizării patrimoniului cultural specific și resurselor naturale din municipiul Câmpulung și din apropiere
- înființarea unui Colegiu de Peisagistică în parteneriat cu UAUIM București care să reunească atât programa de la Agronomie, cât și programa celor de la UAUIM care implică noțiuni estetice și de proiectare, cu lacune severe în ceea ce privește cunoștințele de horticultură. Fiind un oraș al parcurilor și grădinilor, cu hectare întregi de spațiu verde în imediata proximitate a centrului, există suficient spațiu pentru a desfășura activitățile de practică.
- construirea unei creșe medii (70 de locuri)
- înființarea zonei metropolitane Câmpulung (acces mai facil la finanțări pentru proiecte mari pentru îmbunătățirea, modernizarea și dezvoltarea infrastructurii comune UAT-urilor componente, dezvoltarea resurselor umane și a capitalului uman, creșterea ratei de ocupare și combaterea excluziunii și a dezecilibrelor sociale pentru toate categoriile sociale)
- acces la finanțare prin Programul Național de Redresare și Reziliență (PNRR) pentru reabilitarea infrastructurii educaționale
- oportunități de finanțare a proiectelor de educație, cercetare-dezvoltare, dezvoltarea capitalului uman prin fonduri naționale și structurale:
 - Programul Operațional Regional Sud Muntenia 2021-2027 (PORSM)
 - Programul Operațional pentru Creștere Inteligentă, Digitalizare și Instrumente Financiare 2021-2027 (POCIDIF)
 - Programul Operațional pentru Educație și Ocuparea forței de muncă 2021-2027 (POEO)
 - Programul Operațional de Tranziție Justă 2021 – 2027 (POTJ)
 - Horizon Europe 2021 – 2027
 - alte forme de finanțare nerambursabilă (Erasmus, Comenius, Grundtvig etc.)

Amenințări (Threats)

- incoerența politicilor educaționale la nivel național;
- lipsa unor politici educaționale consecvente cu ținte și strategii clare care să fie urmărite indiferent de partidul de la guvernare;
- motivarea morală și salarială nu ajută cadrul didactic în activitate;
- programe școlare prea încărcate;
- existența altor oferte curriculare din parte școlilor învecinate (concurență neloială);
- infrastructura școlară uzată datorită întreținerii deficitare cauzată de lipsa fondurilor necesare (spații școlare, mobilier, echipamente);
- formarea inițială a cadrelor didactice este deficitară;
- scăderea nivelului de trai (elevi, profesori, părinți);
- eliminarea fondurilor de premiere și stimulare;
- lipsa de experiență și de sprijin privind elaborarea de proiecte de finanțare;
- prea multă birocrație în accesarea fondurilor naționale și europene;
- migrația elevilor către alte unități școlare, fără o motivație temeinică;
- slaba motivație a elevilor pentru învățatură;
- impactul nociv a unor emisiuni TV asupra psihicului elevilor;
- popularizarea prin emisiunile TV a subculturii și a nonvalorilor;
- scăderea numărului populației școlare, consecință a scăderii natalității;
- lipsa unei creșe la nivelul localității.



7.2.5 Cultura

Puncte tari (Strengths)

- așezare cu rol deosebit de important în istoria și cultura românească: prima capitală a Țării Românești, cel mai vechi document păstrat, scris în limba română – Scrisoarea lui Neacșu din Câmpulung, prima școală obștească cu învățătură în limba română din Țara Românească
- existența unor instituții de cultură (muzee, case de cultură, bibliotecă)
- organizarea unor festivaluri naționale pentru promovarea valorilor culturale locale (Festivalului Național Concurs de Satiră Socială „Tudor Mușatescu”, Festivalului Național Concurs de muzică populară „Sus la munte, la Muscel”)
- tradiții și obiceiuri locale care pot fi reînviată și promovate sub forma manifestărilor culturale (de ex. Târgul de Sf. Ilie), portul popular muscelean
- numărul mare al personalităților ce s-au născut sau au trăit aici, a căror viață și mai ales activitate pot fi promovate în scop cultural - turistic

Puncte slabe (Weaknesses)

- potențialul cultural nu este suficient de bine exploatat și promovat
- clădirea Casei de cultură „Tudor Mușatescu” este subutilizată, în pofida esteticii deosebite și a unei bune stări de conservare
- lipsa promovării sau slaba promovare a activităților desfășurate de muzee, marketing inexistent pentru colecțiile deținute
- publicul nu are educație culturală; este necesară formarea de noi audiențe
- lipsa ofertelor/eventimentelor culturale la nivelul cartierelor
- lipsa unei infrastructuri de afișaj stradal pentru evenimentele culturale
- lipsa unor spații adecvate pentru organizarea de evenimente culturale de amploare (inclusiv în aer liber)
- patrimoniul construit clasat este slab valorificat din punct de vedere cultural și turistic; lipsa lucrărilor de întreținere a construcțiilor și a terenului liber aferent acestora este vizibilă, există monumente istorice care necesită lucrări de restaurare urgente
- personalul angajat în cadrul muzeelor este insuficient, salarizarea prevăzută de legislație nu asigură un trai decent
- neconștientizarea rolului culturii ca factor de dezvoltare personală a individului, dar și ca factor de ameliorare a unor fenomene sociale precum excluziunea unor grupuri sau persoane pe criterii etnice, în mod special

Oportunități (Opportunities)

- protejarea și punerea în valoare a patrimoniului arheologic, a monumentelor istorice și a patrimoniului urban și rural neclădit (vernacular)
- promovarea tradițiilor, valorilor și culturii muscelene
- digitizarea patrimoniului cultural local și promovarea acestuia prin site-urile locale (ale instituțiilor publice, ale operatorilor locali din turism, ale cultelor religioase, ONG-uri etc.)
- reabilitarea și reconversia spațiilor/ clădirilor abandonate (cluburi de elevi, de pensionari, de tineri, activități precum spectacole, jocuri, conferințe, alte tipuri de manifestări cultural-artistice)
- oportunități de finanțare a proiectelor de infrastructură culturală, dar și pentru manifestări cultural-artistice, prin fonduri naționale și structurale:
 - Componenta 11.Turism și cultură din Programul Național de Redresare și Reziliență (PNRR) cu o alocare 449 mil. euro (printre altele: Modernizarea / crearea de muzee și memoriale - 68,48 mil. euro)
 - Programul Operațional Regional Sud Muntenia 2021-2027 (PORSM)
 - alte finanțări naționale și europene (Programul Cultural Routes of the Council of Europe etc.)

Amenințări (Threats)

- pierderea patrimoniului cultural imaterial (obiceiuri, tradiții, port popular, gastronomie)
- scăderea interesului populației pentru menținerea tradițiilor și obiceiurilor locale
- buget insuficient alocat activităților culturale
- subfinanțare a achizițiilor de carte
- insuficientă preocupare pentru cunoașterea istoriei și a tradițiilor locale, prin punerea în valoare a tezaurului cultural - istoric existent în localitate
- îmbătrânirea populației active, migrația tinerilor și dezinteresul față de viața spiritual-culturală a comunității, grevează acțiunile derulate în acest domeniu



7.2.6 Turism, sport și recreație

Puncte tari (Strengths)

- localitate cu o importanță turistică, istorică și culturală deosebită: patrimoniu istoric construit remarcabil (143 de edificii pe lista monumentelor istorice LMI 2015), numeroase personalități locale
- potențial natural bogat: relief, factori naturali de cură balneară (aer, ape minerale sulfuroase, clorurate, unele iodurate, sodice, hipotone în apropiere – stațiunea Bughea de Sus la 5 km de Câmpulung)
- dezvoltarea turismului cultural și al circuitelor tematice, în creștere în ultimii ani, a turismului religios precum și a turismului de week-end (de tipul city break), în contextul apropierii față de București
- existența unor vestigii istorice ce pot fi exploatate mai bine în scop turistic (o promovație mai bună, includerea într-un circuit turistic la nivelul municipiului) – castrul roman de la Jidava
- din punctul de vedere al vizibilității internaționale, situarea pe o rută cotate cu două stele de ghidul Michelin (Culoarul Rucăr-Bran) reprezintă un punct pozitiv
- inaugurarea la Câmpulung a primului „albergue” (Casa Genoveva) din România al celebrului drum de pelerinaj El Camino ce ajunge la Santiago de Compostella (Spania)
- posibilitatea valorificării legendei locale privind întemeierea așezării de către cavalerii teutoni prin stabilirea municipiului Câmpulung ca punct de plecare pe drumul tematic - Drumul Cavalerilor Teutoni și promovarea acestui traseu turistic
- posibilitatea valorificării bazelor sportive ale liceelor în scop recreațional
- existența unui bazin de înot acoperit, cu dimensiunile de 25 m lungime și 12,50 m lățime, are capacitatea de a găzdui competiții de înot interne sau pentru practicanții de înot în timpul liber
- existența stadionului municipal cu o capacitate de 10.000 de locuri, dintre care 3.000 pe scaune
- existența Clubului Sportiv „Muscel” Câmpulung (secții: atletism, bob-skeleton, box, judo, lupte, radioamatorism, sanie, volei)

Puncte slabe (Weaknesses)

- funcția turistică a orașului este slab dezvoltată, deși în cadrul orașului există obiective culturale și arhitecturale de importanță deosebită
- lipsa unui sistem unitar de semnalizare a obiectivelor turistice
- lipsa unui punct de informare turistică
- inexistența unei politici unitare de promovare și valorificare a potențialului turistic din municipiu
- lipsa unui cinematograful
- lipsa unui parc tematic
- valorificarea insuficientă a zonelor urbane cu concentrare mare a obiectivelor de patrimoniu
- starea de degradare a patrimoniului construit și cultural
- număr redus de zone verzi și zone de recreere
- în unele cartiere nu există posibilități de petrecere a timpului liber
- promovare turistică insuficientă a traseelor montane din apropiere, alături de lipsa marcajelor și a indicatoarelor de direcționare
- utilizarea scăzută a capacității de cazare în funcțiune (12,49% în anul 2019; 8,69% în anul 2020)

Oportunități (Opportunities)

- elaborarea unui masterplan pentru dezvoltarea turismului
- dezvoltarea brandului turistic al municipiului Câmpulung
- amplasarea favorabilă, într-o zonă de intersecție a rutelor turistice existente și de perspectivă, într-un areal al cărui potențial natural și cultural este deosebit de mare
- patrimoniului arhitectural, cultural și al peisajului care, odată amenajate/reabilitate/ restaurate și introduse în circuitul turistic, pot fi exploatate în scop turistic:
 1. amenajarea unor trasee pietonale de prezentare a centrului istoric, a principalelor monumente istorice din afara centrului;
 2. amenajarea unor trasee carosabile și pietonale care să pună în evidență principalele puncte de belvedere asupra orașului;
 3. amenajarea de locuri de parcare destinate turiștilor în centrul orașului și în vecinătatea punctelor de interes turistic;
 4. amenajarea Râului Târgului pentru promenadă, turism, recreere.
- amenajarea de piste de biciclete prin care zona turistică a orașului să fie legată de principalele atracții turistice din vecinătăți (în zonele de vest și est ale municipiului) – trasee sportive și de belvedere
- redobândirea statului de stațiune turistică, refacerea Băilor Kretzulescu
- apropierea de alte localități/zone/obiective turistice recunoscute la nivel național (culoarul Rucăr-Bran)

Amenințări (Threats)

- caracterul sezonier al activităților turistice
- schimbările climatice și vulnerabilitatea crescută a regiunii la riscurile naturale (alunecări de teren)
- schimbările demografice (îmbătrânirea populației, migrație)

7.2.7. Sănătate și asistență socială

Puncte tari (Strengths)

- existența unui spital municipal care acoperă toate specialitățile medicale
- existența unui spital de monospecialitate – pneumoftiziologie
- asistența medicală în spital și în ambulatorii acoperă nevoile cetățenilor din Câmpulung, dar și al celor din împrejurimi (aproximativ 120.000 persoane)
- servicii medicale stomatologice asigurate prin intermediul clinicilor private și al cabinetelor publice, personal medical de specialitate
- servicii medicale de medicină generală asigurate de medici de familie în număr suficient
- număr mare de farmacii umane și veterinare

Spitalul Municipal Câmpulung

- spital cu specialități multidisciplinare, cea mai importantă instituție ce asigură asistență medicală pentru locuitorii municipiului Câmpulung și ai comunelor limitrofe;
- clădiri și spații cu dotare tehnică bună, modernizate în parte, dotate cu aparatură și dispozitive medicale performante, în multe dintre specialități de înaltă performanță (CT, laparoscop etc.);
- existența unei structuri de urgență funcționale;
- reputație de spital ce oferă un act medical de calitate și care conduce la un aflor de pacienți din zonele limitrofe;
- personal medical și auxiliar competent;
- ambulatoriu de specialitate cu posibilitate de a atrage pacienții și de a oferi servicii integrate;
- sistem informatic integrat, care permite accesul la informații privind istoricul serviciilor medicale primite de pacient;
- respectarea drepturilor pacientului;
- condiții hoteliere bune, meniuri diversificate în funcție de regimurile alimentare;
- monitorizarea infecțiilor nosocomiale;
- utilizarea eficientă a medicației;
- facilități de acces pentru persoanele cu dizabilități;
- disponibilitatea personalului în acordarea îngrijirilor medicale.

Spitalul Pneumoftiziologie

- amplasat într-o zonă împădurită (5 ha teren împădurit) este singurul spital de specialitate care deservește mediul urban și populația din 23 comune limitrofe, cel mai apropiat spital de profil fiind la o distanță de 50 km
- acreditarea spitalului Ciclu II prin Ordinul Autorității Naționale de Management al Calității în Sănătate nr. 197/04.06.2020
- spitalul este certificat ISO 9001:2015
- personal medical cu înaltă experiență și reputație, o parte din medici fiind medici primari pneumologi cu a doua specializare
- aparatură medicală modernă și performantă
- sistemul informatic integrat, dezvoltat exact pentru nevoile unității spitalicești
- investiții în infrastructură finanțate de către ordonatorul principal de credite
- educația medicală continuă a personalului prin colaborare cu OAMGMAMR ARGES
- lipsa arieratelor

Asistență socială

- existența Serviciului Public de Asistență Socială în subordinea primăriei municipiului Câmpulung
- preocuparea Serviciului Public de Asistență Socială pentru obținerea unor finanțări nerambursabile în vederea implementării de proiecte pentru comunitate, ce au în vedere măsuri integrate în domeniul educației, ocupării serviciilor/medicale/medico-sociale, al îmbunătățirii condițiilor de locuit și în domeniul acordării de asistență juridică pentru reglementări de acte pentru persoane aflate în risc de sărăcie și excluziune socială din comunitate
- Complexul de Servicii Comunitare pentru Copii cu Dizabilități Câmpulung
- Complexul de Servicii pentru Copilul în Dificultate Câmpulung
- Casa de Tip Familial Câmpulung
- Complexul de Servicii Comunitare Câmpulung
- Centrul de zi „Vladimir Ghika”

Puncte slabe (Weaknesses)

- subfinanțarea sistemului medical de stat
- prețurile destul de ridicate ale serviciilor medicale private, inaccesibile pentru mare parte din populație
- numărul mic al cabinetelor medicale stomatologice de urgență
- infrastructura spitalelor necesită lucrări de renovare de mare amploare, refacerea structurii de rezistență, refacere instalații, modernizarea echipamentelor și a dotărilor, există diferențe între cele două spitale

Spitalul Municipal Câmpulung

- structura organizatorică neadaptată la nevoile de servicii medicale ale populației;
- existența, în unele secții, a aparatului depășite fizic și moral;
- echipa managerială instabilă, care s-a schimbat des;
- personal insuficient, sub normativul de personal;
- lipsa de medici de specialitate pentru unele specialități deficitare la nivel național (CPU, Oncologie, ATI, Neonatologie, Cardiologie);
- spații medicale încă nereabilitate și nemodernizate (Secția Boli Infecțioase, Psihiatrie);
- lipsa autorizației de securitate la incendiu pentru întreaga clădire;
- ponderea scăzută a veniturilor proprii;
- ponderea scăzută a veniturilor din fonduri europene;
- alocare insuficientă a fondurilor de la bugetul local, precum și a celor de la bugetul de stat, necesare realizării de investiții;
- legislația neactualizată cu privire la acordarea unui tarif pe caz ponderat nesatisfăcător în contractul cu CAS Argeș.

Spitalul Pneumoftiziologie

- deficit de cadre medicale superioare (medici) și personal auxiliar-sanitar în spital și Dispensarul TBC
- amplasarea clădirilor în sistem pavilionar, cu distanțe considerabile între clădiri
- realizarea dificilă a circuitelor funcționale (pavilioanele sunt în clădiri monumente istorice)
- gradul de uzură extrem de ridicat al infrastructurii fizice pentru corpurile de clădire existente
- curtea spitalului necesită reparații și modernizări: asfaltare completă, locuri de parcare, toaletare copaci, reparații gard, amenajare
- finanțare insuficientă în neconcordanță cu costurile reale ale actului medical
- proceduri și protocoale parțial implementate și aflate în revizie
- există o problemă de comunicare/colaborare la nivel instituțional și între unitățile sanitare din județ în rezolvarea situațiilor de urgență
- slaba diversificare a tipurilor de servicii medicale acordate, în concordanță cu specificul spitalului

Asistență socială

- numărul mic al voluntarilor angrenați în activități de asistență socială
- lipsa sau numărul insuficient al locuințelor sociale
- numărul insuficient al centrelor de zi și/sau comunitare
- lipsa centrelor de servicii pentru tratarea și recuperarea persoanelor cu deficiențe
- lipsa centrelor sociale pentru bătrâni
- deficiențe în asigurarea accesului persoanelor cu dizabilități în spațiile și instituțiile publice
- accentuarea sărăciei în anumite zone - ZUM (în special în cartierele Grui, Pescăreasa și Cazărmilor) conduce la creșterea gradului de excluziune socială

Oportunități (Opportunities)

- creșterea gradului de implicare a mediului privat și a organizațiilor non-guvernamentale în furnizarea de servicii medicale
- implementarea unor campanii de educare a populației cu privire la domeniul sănătății – prevenție – igienă personală
- dezvoltarea și facilitarea accesului cadrelor medicale și a cetățenilor la „alfabetizare” în materie de sănătate digitală, pentru a încuraja o abordare critică a informării în domeniul sănătății (printre avantajele: disponibilitatea, accesul rapid, schimbul și partajarea de date facilitează adoptarea unei decizii medicale într-un timp mai scurt)
- impactul pozitiv al activităților cercetare-dezvoltare-inovare (CDI), în general și al cercetării biomedicale în special, asupra bunăstării și sănătății populației

Spitalul Municipal Câmpulung

- implicare mai mare a autorităților locale în realizarea unor proiecte de dezvoltare, inclusiv prin accesarea de fonduri europene nerambursabile;
 - posibile atrageri de fonduri de la bugetul de stat și cofinanțare bugetul local;
 - parteneriate cu societăți comerciale profitabile și ONG-uri care pot încheia contracte de donații, sponsorizări;
- #### Spitalul Pneumoftiziologie
- adresabilitate crescută a pacienților din Municipiul Câmpulung și din comunele limitrofe
 - cadrul legislativ pentru medicina muncii care obligă anumite categorii de salariați la investigații de specialitate pneumologie
 - posibilitatea reorganizării la nevoie ducând la schimbarea structurii organizatorice a spitalului
 - înființarea unui compartiment de recuperare medicală respiratorie (inclusiv post Covid-19)
 - posibilitatea amenajării unei saline artificiale în spațiul identificat pentru recuperare respiratorie, deschisă publicului larg
 - publicitate și promovare a serviciilor medicale care pot fi oferite în cadrul spitalului: cabinetul de somnologie, cabinetul de bronhoscopie
 - posibilitatea de atragere de sponsori
 - derularea multianuală a programelor naționale de sănătate și a contractului cadru cu Casa de Asigurări de Sănătate, care conferă predictibilitate atât furnizorilor din sistem, cât și pacienților

Asistență socială

- creșterea gradului de implicare a mediului privat și a organizațiilor non-guvernamentale în furnizarea de servicii sociale
- dezvoltarea de proiecte de responsabilitate socială
- dezvoltarea unui sistem de îngrijire la domiciliu a persoanelor care nu sunt deplasabile
- construirea de locuințe sociale
- instruirea/perfecționarea personalului implicat în furnizarea serviciilor sociale
- înființarea unui centru comunitar integrat pentru persoanele aflate în situații de risc
- posibilitatea înființării unor structuri ale economiei sociale (întreprinderi sociale etc.)
- înființarea zonei metropolitane Câmpulung (acces mai facil la finanțări pentru proiecte mari pentru îmbunătățirea, modernizarea și dezvoltarea infrastructurii comune UAT-urilor componente; abordarea integrată a problematicii specifice grupurilor vulnerabile și comunităților marginalizate)
- cadrul financiar european 2021-2027 - obiectivul de politică nr. 4 „O Europă mai socială prin implementarea Pilonului european al drepturilor sociale”
- cadrul financiar european 2021-2027 - obiectivul de politică nr. 5 „O Europă mai aproape de cetățeni prin promovarea dezvoltării durabile și integrate a zonelor urbane, rurale și de coastă și a inițiativelor locale”
- oportunități de finanțare a proiectelor din domeniul sănătății și al asistenței sociale, inclusiv programe de pregătire a personalului din domeniu:
 - Programul Operațional pentru Incluziune și Demnitate Socială 2021-2027 (POIDS)
 - Programul Operațional de Sănătate 2021-2027 (POS)
 - Programul Operațional pentru Educație și Ocuparea forței de muncă 2021-2027 (POEO)
 - Programul Operațional Regional Sud Muntenia 2021-2027 (PORSM)
 - alte surse de finanțare naționale și internaționale

Amenințări (Threats)

- subfinanțarea sistemului medical și a celui de asistență socială
- accentuarea fenomenului de sărăcie și a excluziunii sociale
- lipsa acțiunilor de informare și conștientizare a populației privind însușirea unor noțiuni de igienă a locuinței, igienă personală
- lipsa acțiunilor de prevenție: informare și conștientizare a populației cu privire la o nutriție nesănătoasă și efectele sale asupra sănătății și a calității vieții, în general

Spitalul Municipal Câmpulung

- concurența puternică datorată apropierii de Pitești, Mioveni unde funcționează spitale publice și private;
- în cadrul serviciilor clinice și paraclinice s-a întărit concurența clinicilor private din zonă;
- situația defavorabilă socio-economică a populației;
- subfinanțarea sistemului de sănătate;
- acreditarea - condiție obligatorie pentru contractul cu Casa de Asigurări de Sănătate;
- existența construcțiilor vechi care nu îndeplinesc condițiile pentru atingerea standardelor impuse de norme;

Spitalul Pneumoftiziologie

- populația în scădere a orașului – migrația populației tinere spre alte orașe mai mari sau în străinătate
- concurența altor furnizori de servicii medicale private, îndeosebi în domeniul serviciilor medicale oferite de ambulatoriul de specialitate
- creșterea cheltuielilor/zi de spitalizare datorată majorării salariale, implicit diminuarea sumelor alocate pentru medicamente și materiale sanitare, pentru achiziția de aparatură medicală
- riscuri majore în realizarea veniturilor pentru salarizarea personalului
- subfinanțarea actului medical, oferta de servicii medicale contractabile fiind mult peste nivelul valorii de contract acceptate de CAS
- activitate slab coordonată în zona medicinei de familie, fapt ce duce la supraaglomerarea spitalului uneori nejustificat cu internări care nu sunt necesare
- cadru legislativ în schimbare
- birocratizarea excesivă a activității medicale
- insuficienta promovare a serviciilor și realizărilor spitalului

Asistență socială

- accentuarea fenomenului de îmbătrânire a populației (cu bolile asociate vârstei) care generează costuri medicale și sociale ridicate și pune presiune pe bugetul local și pe cel național
- sistemul de ajutor social nu încurajează reintegrarea activă
- resurse financiare insuficiente pentru acțiunile din domeniul socio-medical
- recesiunea economică ca efect al pandemiei Covid-19 și al războiului din Ucraina: scumpiri repetate ale produselor, în special al celor de bază, ca urmare a scumpirii combustibilului și energiei electrice – tot mai multe persoane din grupurile vulnerabile (la care se vor adăuga și altele) vor avea nevoie de sprijin, inclusiv financiar, pentru a-și putea permite un trai de subsistență

7.2.8. Mediu și gestionarea deșeurilor

Puncte tari (Strengths)

- potențial energetic solar ridicat (radiație solară cu valori de 1250-1300 Wh/m²/an) ce poate fi utilizat ca sursă alternativă de energie (resursă regenerabilă)
- potențial hidroenergetic ce poate fi utilizat ca sursă alternativă de energie (resursă regenerabilă)
- este în elaborare Planul de atenuare și adaptare la schimbări climatice al Municipiului Câmpulung, finanțat prin mecanismul financiar SEE 2014-2021

Puncte slabe (Weaknesses)

- interes scăzut pentru valorificarea deșeurilor reciclabile
- nivelul scăzut de reciclare a deșeurilor menajere
- poluarea atmosferei municipiului cu pulberi în suspensie din cauza traficului rutier intens
- poluarea apelor de suprafață și subterane din municipiu, ca urmare a infiltrațiilor și a insuficienței capacități de epurare a apelor reziduale
- nivelul crescut de zgomot ambiental cauzat de traficul rutier, în special în zona centrală
- insuficiența unor perdele de vegetație de a lungul căilor rutiere care traversează municipiul

Oportunități (Opportunities)

- modernizarea stației de transfer Câmpulung
- Muscel în vederea eficientizării activității de transfer
- dotarea stației de transfer cu echipamente suplimentare pentru compostarea deșeurilor în vederea asigurării capacității de compostare pentru deșeurile verzi din parcuri, grădini publice și pentru deșeurile verzi de la populației
- dezvoltarea infrastructurii verzi-albastre (reziliență climatică, sănătate, durabilitate urbană):
 - infrastructura albastră: valorificarea apelor din mediul urban (cursuri de apă – Râul Târgului, bazine, piscine, pavaj permeabil etc.) din punct de vedere estetic (aspectul orașului), recreere-sănătate (plimbări, înot, sporturi nautice etc.), social (creșterea coeziunii sociale) și economic (sisteme de reutilizarea apei etc.);
 - infrastructura verde: parcuri naturale, garduri vii, livezi, grădini, acoperișuri verzi etc.: îmbunătățirea calitatea aerului, atenuarea zgomotului urban, reglarea temperaturile atmosferice.
- promovarea mijloacelor de transport verzi (biciclete, trotinete) prin amenajarea spațiilor pentru staționarea acestora în zonele de interes ale municipiului și prin facilitarea folosirii, cu piste speciale
- acțiuni de conștientizare, urmată de acțiuni concrete - reducerea consumului energetic și folosirea surselor regenerabile de energie disponibile local
- creșterea gradului de conștientizare privind
- economia circulară care să stimuleze competitivitatea și creșterea economică durabilă și să genereze noi locuri de muncă
- oportunități de implementare a unor proiecte pentru creșterea independenței energetice prin utilizarea surselor alternative de energie, prietenoase cu mediul
- înființarea zonei metropolitane Câmpulung (acces mai facil la finanțări pentru proiecte mari pentru îmbunătățirea, modernizarea și dezvoltarea infrastructurii comune UAT-urilor componente)
- cadrul financiar european 2021-2027 - obiectivul de politică nr. 2 „O Europă mai verde” - va beneficia de o alocare de cel puțin 30% din fondurile dedicate politicii de coeziune
- alte finanțări din fonduri nerambursabile disponibile la nivel național și european

Amenințări (Threats)

- schimbările climatice
- schimbările instituționale în domeniu
- epuizarea resurselor naturale neregenerabile
- degradarea calității și structurii vegetației naturale ca urmare a activităților antropice (diminuarea și alterarea spațiilor verzi publice)
- riscuri naturale: zone afectate de alunecări de teren inundații, torenți care necesită lucrări hidrotehnice
- riscurile antropice: zonele de protecție ale infrastructurilor edilitare (linii electrice aeriene de medie și înaltă tensiune, rețele transport gaze, rețele transport apă potabilă)

7.2.9 Administrație locală

Puncte tari (Strengths)

- personal cu nivel mare de experiență în administrație publică
- implicarea activă a Primăriei în problemele comunității
- gradul relativ mare de colectare a taxelor și impozitelor de la populație (70-80%)
- colaborare cu alte municipalități:
 - localități înfrățite: orașul Soissons din Franța, municipiul Popovo din Bulgaria
 - prezența în GAL-uri
- deschiderea administrației actuale către investiții

Puncte slabe (Weaknesses)

- slaba digitalizare a activității și a proceselor de lucru din cadrul primăriei
- comunicarea deficitară dintre funcționarii primăriei și cetățeni
- ineficiența platformei e-muscel.ro (răspunsurile la solicitări vin foarte târziu sau deloc)
- o parte din posturi sunt neocupate în prezent, ceea ce determină dificultăți în derularea unor activități/furnizarea unor servicii către cetățeni
 - neparticiparea personalului din Primărie la acțiuni de formare profesională continuă

Oportunități (Opportunities)

- viziunea strategică de dezvoltare la nivel local și cadrul instituțional adecvat, corespunzător dimensionat și cu capacitate administrativă de monitorizare și evaluare a aplicării măsurilor adecvate
- un nivel și cadru de reglementare mai bun, care să faciliteze conformitatea din partea tuturor agenților economici
- parteneriate de tip public privat, inclusiv al administrației locale cu instituții de cercetare-dezvoltare sau de învățământ
- digitalizarea activității și proceselor având ca finalitate creșterea gradului de îmbunătățire a serviciilor
- implementarea unor proiecte care să fructifice avantajele digitalizării, în beneficiul cetățenilor, al companiilor și al administrației publice
- întărirea rolului municipiului în context teritorial, prin planificarea dezvoltării teritoriului înconjurător, protejarea resurselor naturale și culturale, sporirea capacității economice, creșterea accesibilității și a mobilității cetățenilor
- creșterea capacității administrative la nivelul autorităților administrației publice locale, a grupurilor de acțiune locală, sprijinirea parteneriatelor interinstituționale și sprijinirea implicării comunității în procesul de dezvoltare
- o mai bună colectare a taxelor și impozitelor pentru creșterea ponderii veniturilor proprii în bugetul local
- organizarea unor întâlniri periodice cu cetățenii din toate cartierele orașului cu scopul de a colecta informații despre problemele întâmpinate direct de la sursă și/sau asigurarea accesului la o platformă online unde cetățenii pot propuneri/sesizari/ reclamații
- creșterea gradului de implicare a cetățenilor în viața comunității și dezvoltarea societății civile
- proiecte realizate în parteneriate public-private
- formarea profesională continuă a funcționarilor publicii (achiziții publice, anticorupție și antifraudă, relații publice, digitalizare, urbanism, registru agricol, asistență socială etc.)
- înființarea zonei metropolitane Câmpulung (modernizarea, dezvoltarea, interconectarea și creșterea eficienței serviciilor publice din cadrul UAT-urilor componente; furnizarea în comun a unor servicii publice sau de interes local; dezvoltarea integrată și durabilă a teritoriului tuturor unităților administrativ-teritoriale care compun zona metropolitană)
- cadrul financiar european 2021-2027 - obiectivul de politică nr. 5 „O Europă mai aproape de cetățeni prin promovarea dezvoltării durabile și integrate a zonelor urbane, rurale și de coastă și a inițiativelor locale”
- oportunități de finanțare a proiectelor de infrastructură și pentru dezvoltarea capitalului uman din administrația locală prin fonduri naționale și structurale:
 - Componenta 10. Fondul local din Programul Național de Redresare și Reziliență (PNRR), printre altele: Mobilitate urbană durabilă – 1.200 mil. euro, Construirea de locuințe pentru tineri și pentru specialiști din sănătate și învățământ – 285 mil. euro, Reabilitarea moderată a clădirilor publice pentru a îmbunătăți furnizarea de servicii publice de către unitățile administrativ-teritoriale – 575 mil. euro, Elaborarea/ actualizarea în format GIS a documentelor de amenajare a teritoriului și de urbanism – 40 mil. euro
 - Programul Operațional Regional Sud Muntenia 2021-2027 (PORSM)
 - cooperare teritorială europeană – Programul Interreg
 - Agenda Urbană a UE
 - alte finanțări naționale și europene

Amenințări (Threats)

- riscul eșecului în realizarea și finalizarea unor proiecte cu finanțare de la bugetul local sau din fonduri nerambursabile
- lipsa sprijinului/a facilităților pentru mediul de afaceri local și pentru atragerea investitorilor (locuri de muncă, sponsorizări pentru diverse evenimente/acțiuni organizate la nivel local)
- refuzul sau imposibilitatea cetățenilor de a achita taxele și impozitele la bugetul local



*CAPITOLUL 8. PROCESUL DE CONSULTARE PUBLICĂ –
OBSERVAȚII ȘI CONCLUZII*

8. Procesul de consultare publică – observații și concluzii

Procesul de consultare publică a comunității locale din municipiul Câmpulung a avut loc pe parcursul elaborării strategiei locale de dezvoltare. Scopul acestei consultări a fost obținerea unei imagini de ansamblu asupra realităților locale, identificând atitudini, păreri, aspirații, interese și convingeri ale locuitorilor privind aspecte legate de situația actuală și dezvoltarea așteptată de comunitate.

Pe de altă parte, acest proces are rolul și avantajul de a asigura prioritizarea corectă a direcțiilor de dezvoltare și de investiții, în același timp responsabilizând și implicând direct cetățenii în dezvoltarea comunității lor, simțindu-se astfel parte a acestui proces de evoluție.

În procesul de consultare publică a locuitorilor municipiul Câmpulung, județul Argeș s-a utilizat pentru culegerea datelor ancheta ca metodă de cercetare cantitativă, iar instrumentul folosit a fost chestionarul. Au fost utilizate două chestionare, unul pentru întreaga comunitate locală, care și-a propus să colecteze date despre demografie și nevoi sociale, infrastructură (grad de racordare la utilități, starea infrastructurii de transport, condiții de locuire), educație, sănătate și relația cetățenilor cu administrația publică locală.

Cel de-al doilea chestionar s-a adresat doar mediului de afaceri și a avut drept scop radiografierea mediului antreprenorial local, identificarea principalelor probleme pe care le întâmpină IMM-urile din Câmpulung, dorințele și aspirațiile acestora, mai ales în relația cu autoritățile publice locale.

Chestionare au fost publicate pe website-ul primăriei

din Câmpulung (<https://www.primariacampulung.ro/>) și împărțite în comunitate. De asemenea, au fost efectuate vizite la fața locului și au fost purtate discuții libere cu reprezentanți ai autorităților locale, în cadrul a trei întâlniri efectuate în municipiul Câmpulung, pentru a surprinde anumite aspecte ce nu pot fi observate doar prin utilizarea chestionarului.

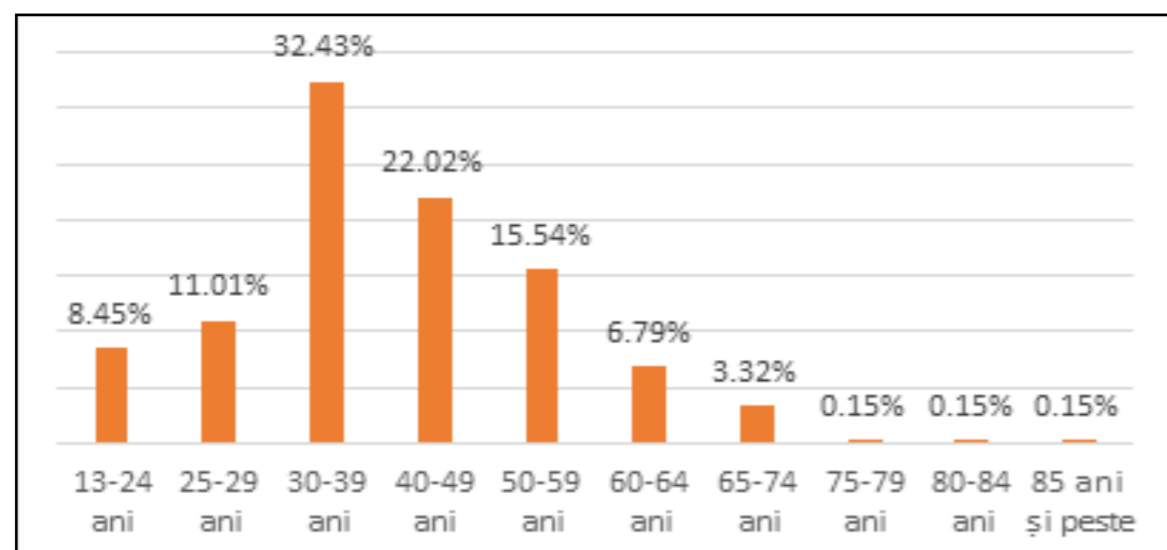
Dacă la sondajul aferent primului chestionar au răspuns un număr de 686 persoane din municipiu (2,01% din populația municipiului!), cel referitor la analiza mediului de afaceri nu a avut același „succes” în rândul antreprenorilor locali (s-au primit doar 3 chestionare completate!).

În cele ce urmează este prezentată analiza chestionarelor și concluziile ce se desprind în vederea integrării lor și a transpunerii în obiective și direcții de dezvoltare a comunității la orizontul de timp 2027.

Participanții la consultarea publică (grupul țintă) a avut următoarea structură din punct de vedere al vârstei, sexului, nivelului de educație și ocupației:

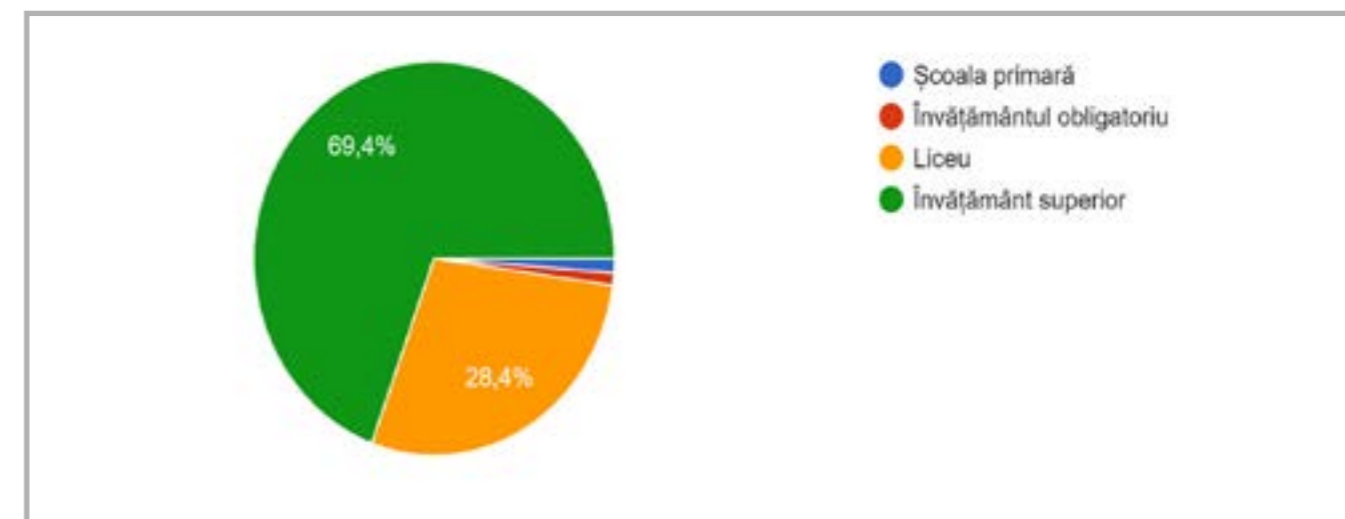
În cadrul dezbaterii publice au participat cetățeni din toate cartierele municipiului, cu vârsta cuprinsă între 13 și 85 ani (53,8% au fost de sex feminin), media de vârstă fiind de 49 ani, au răspuns completând chestionarul aferent SDL 2021-2027, repartizarea pe categorii de vârstă este detaliată în figura de mai jos.

Figura nr. 12 – Participanții la consultarea publică pentru SDL 2021-2027, după vârstă



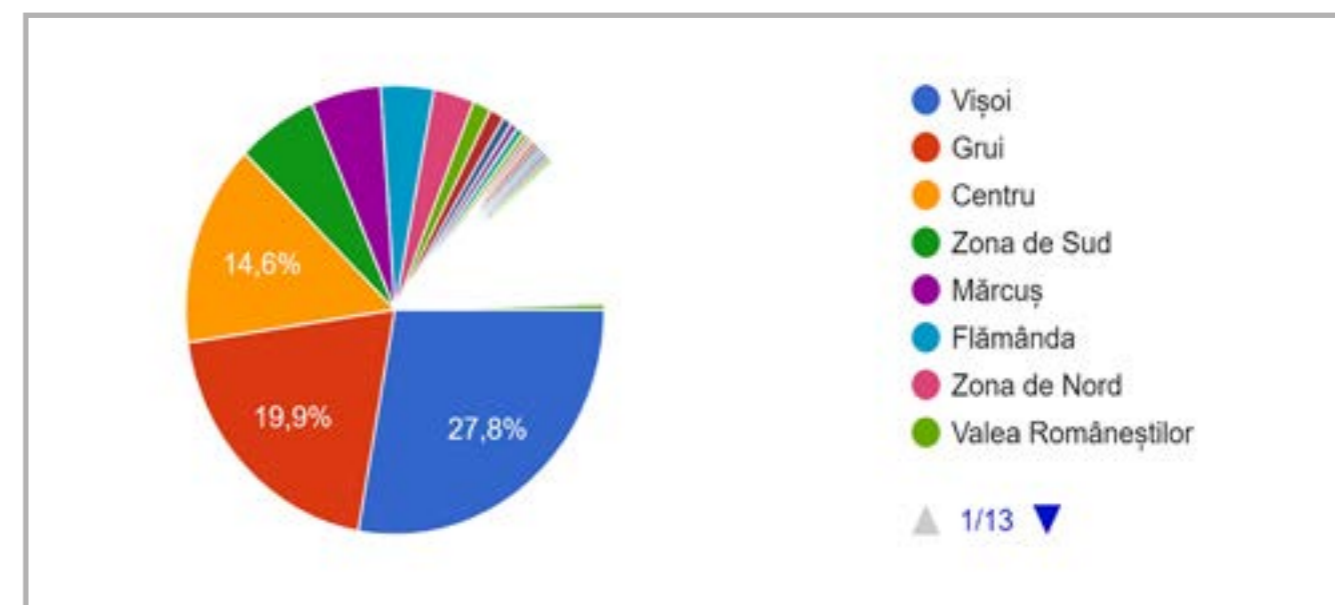
Din punct de vedere al nivelului de educație, majoritatea persoanelor care au răspuns aveau studii superioare (69,4%), studii medii (liceul) – 28,49%, absolvenți de învățământ obligatoriu (10 clase) erau 1,05%, la fel ca cei care au absolvit doar școala primară.

Figura nr. 13 – Participanții la consultarea publică pentru SDL 2021-2027, după ultima formă de învățământ absolvită



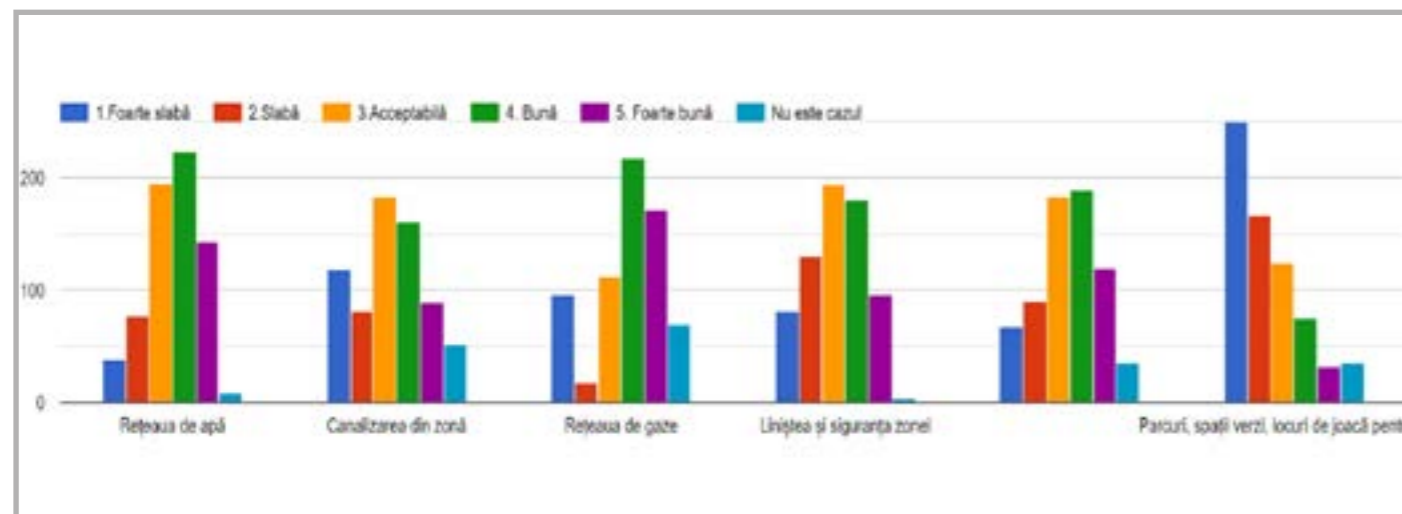
În ceea ce privește ocupația, corelat cu faptul că aproape 70% dintre cei care au răspuns la întrebările din chestionar aveau studii superioare, se constată că 71% din participanții la sondaj au ocupații asimilate posturilor middle și high management.

Figura nr. 14 – Participanții la consultarea publică pentru SDL 2021-2027, în funcție de zona de domiciliu



Se remarcă că cele mai multe răspunsuri vin din cartierele Vișoi (28%) și Grui (20,1%), ambele zone sărace ale municipiului, încadrate ca Zone Urbane Marginalizate, cu multe probleme de locuire, în ceea ce privește ocuparea și accesul la infrastructura publică de utilități, așa cum reiese din graficele următoare.

Figura nr. 15 – Situația infrastructurii de utilități și a facilităților publice



Referitor la infrastructura publică – accesul la utilități, principalele probleme ale municipiului sunt cele legate de canalizare – starea acesteia fiind considerată acceptabilă de către locuitori, rețeaua de gaze și situația spațiilor verzi/parcuri/locuri de joacă care au fost considerate de cei mai mulți respondenți ca fiind în stare foarte slabă.

Locuitorii din Grui, Zona de Sud, Pescăreasa, Valea Româneștilor, dar și o parte dintre cei care locuiesc în zona Centru, consideră că racordarea la rețeaua de apă este foarte slabă și slabă. Aceeași opinie au locuitorii din cartierele Vișoi și în Zona de Nord, unde racordarea la rețeaua de apă este slabă.

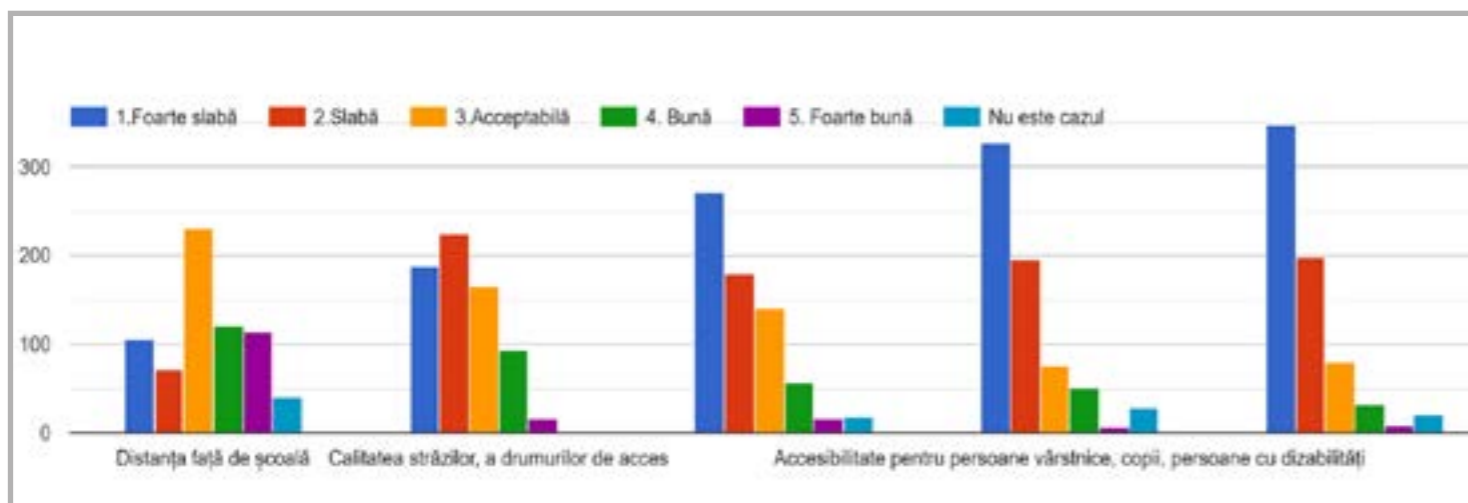
Aproximativ 30% din locuitorii municipiului Câmpulung consideră ca fiind foarte slabă și slabă racordarea la canalizare, iar 27,30% o consideră

acceptabilă (unele zone din municipiu nu sunt racordate la sistemul de canalizare).

Racordarea la rețeaua de gaze naturale este și ea deficitară la nivelul municipiului Câmpulung, aproximativ 24% dintre cei care au completat chestionarul consideră accesul la această categorie de utilități ca fiind foarte slabă - slabă (17,04%) și acceptabilă (16,44%).

Parcurile, spațiile verzi și locurile de joacă pentru copii este o problemă stringentă pentru locuitorii municipiului Câmpulung, fie că lipsesc sau sunt într-o stare improprie utilizării. 62% dintre cei chestionați consideră starea și accesul la spațiile precum parcurile, spațiile verzi și locurile de joacă pentru copii sunt foarte slabe și slabe.

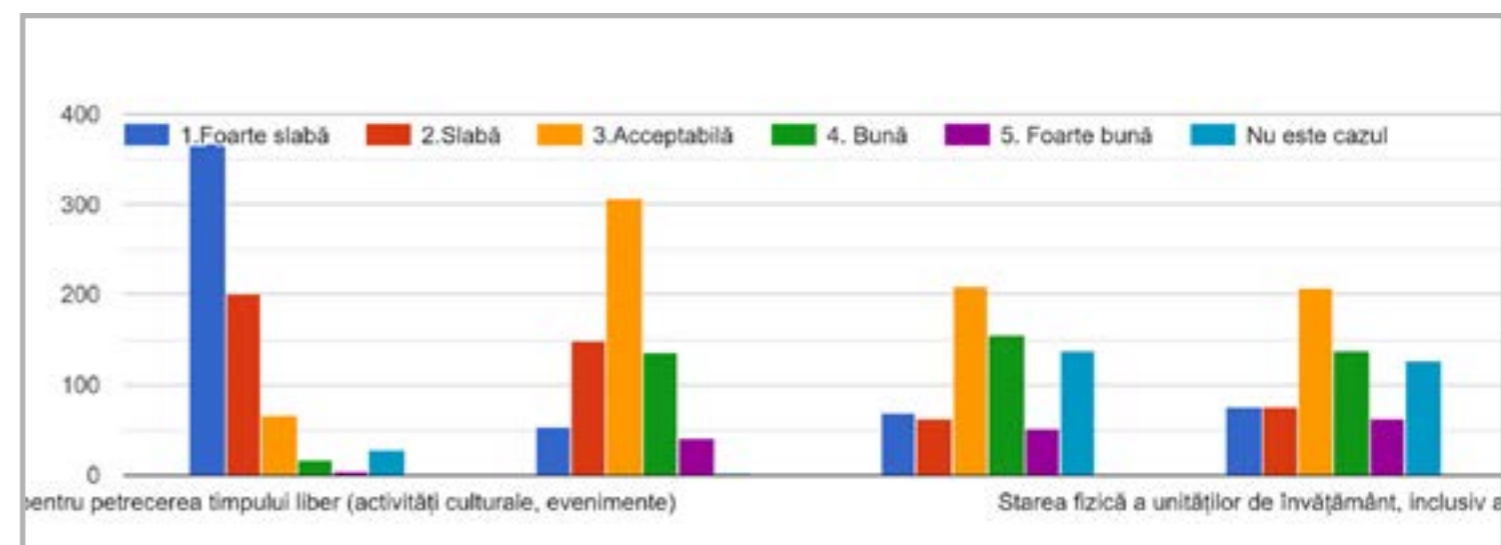
Figura nr. 16 – Situația infrastructurii și a facilităților publice



Calitatea străzilor și drumurilor de acces este una slabă și foarte slabă după părerea a mai mult de jumătate dintre respondenți (60%). Surprinzător, foarte mulți cetățeni din zona centrală a municipiului consideră că starea drumurilor este foarte slabă. Locuitorii cartierelor Flămânda, Vișoi și Grui, precum și cei din Valea Româneștilor sunt la fel de nemulțumiți de infrastructura de acces din zona lor. În municipiul Câmpulung, în zonele marginase, există și străzi neasfaltate (Calea Măgurii, str. Drăcești, str. Doctor Nicolae Fălcoianu).

Adaptarea infrastructurii de drumuri: trotoare, zone de acces pentru persoane cu dizabilități, cărucioare cu copii reprezintă o problemă generală a localităților din România. Nici municipiul Câmpulung nu face excepție, dovadă în acest sens este numărul mare al locuitorilor care consideră că la acest capitol stau prost sau foarte prost - 66%. Din nou este vorba despre cartierele sărace și Valea Româneștilor, dar și despre zona centrală.

Figura nr. 17 – Situația infrastructurii și a facilităților publice

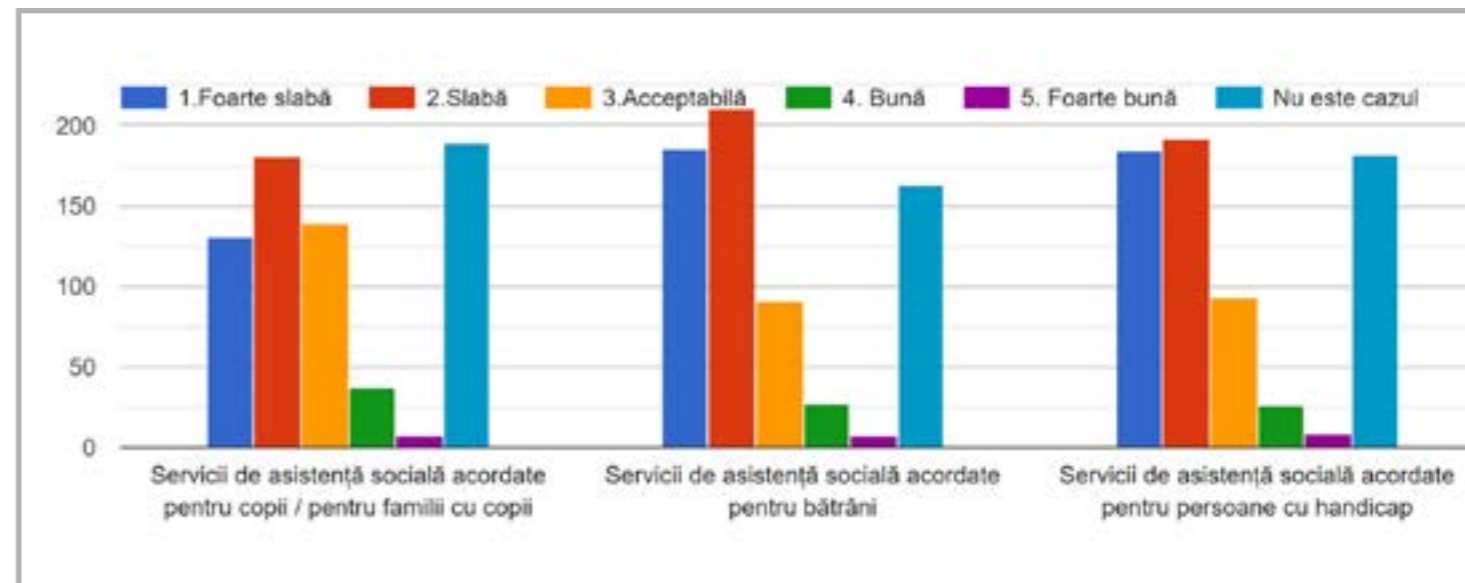


Lipsa opțiunilor pentru petrecerea timpului liber în municipiul Câmpulung este reflectată de numărul mare de răspunsuri care consideră ca fiind foarte slabă oferta de activități și evenimente culturale, respectiv 83% din totalul celor chestionați.

Infrastructura de învățământ se prezintă mult mai bine în raport cu alte tipuri de infrastructură

și facilități urbane din Câmpulung, starea ei fiind apreciată ca acceptabilă – 30,47% și bună și foarte bună – 28,96%. Din nou, în zonele sărace sau periferice ale municipiului, calitatea infrastructurii este considerată una slabă (Mărcuș, Grui, Zona de nord, Zona de Sud, Valea Româneștilor).

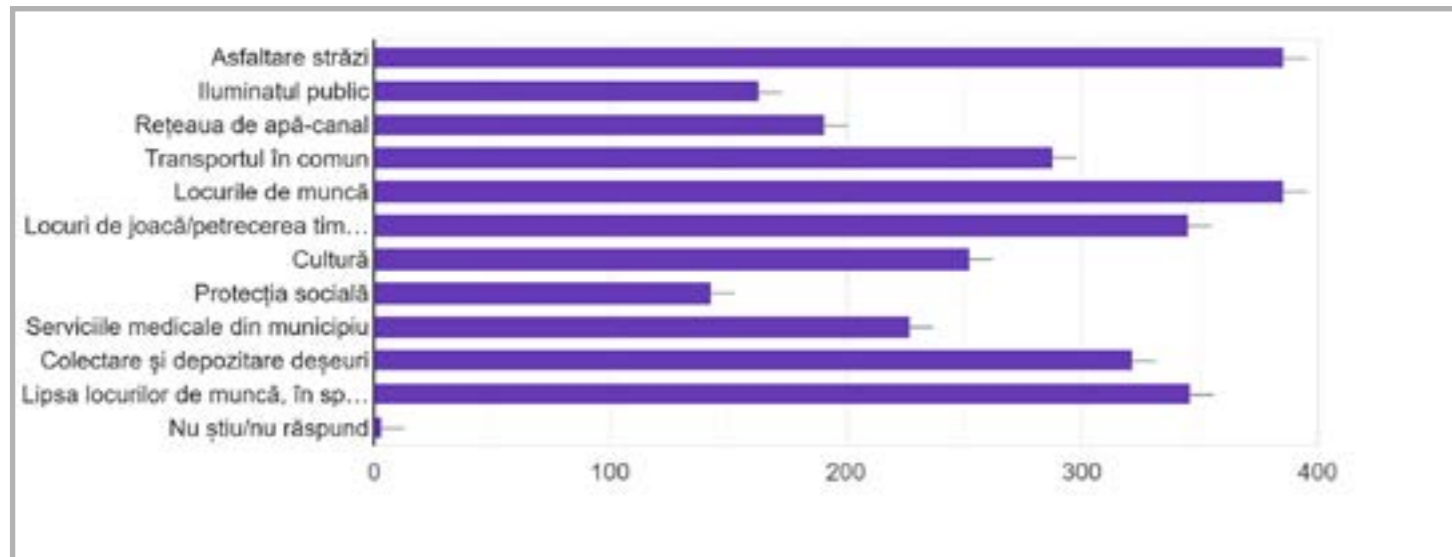
Figura nr. 18 – Situația serviciilor sociale



Din răspunsurile analizate reiese că municipiul Câmpulung nu dispune de servicii de asistență socială pentru nici una dintre categoriile vulnerabile sau calitatea acestora este una foarte slabă. Situația este una generală, întâlnită în

tot municipiul, cu accent pe zonele marginalizate. În urma răspunsului liber primit în legătură cu problemele pe care le au majoritatea locuitorilor din municipiu, situația se prezintă conform graficului următor.

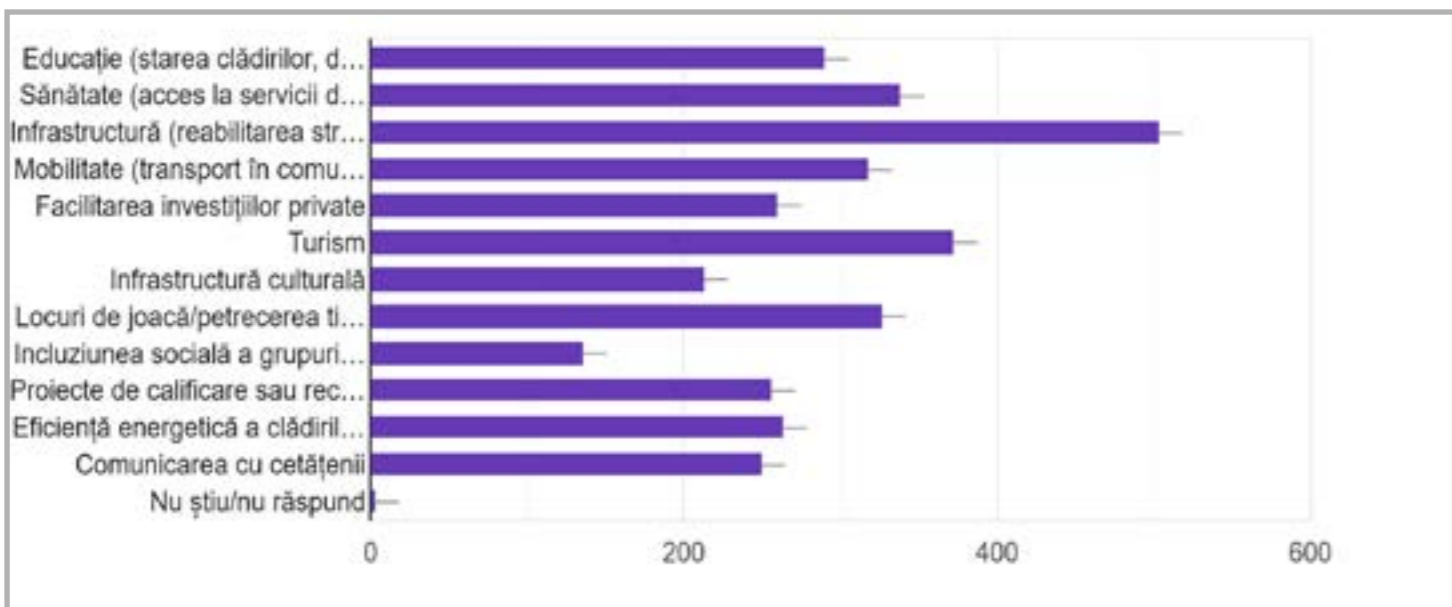
Figura nr. 19 – Principalele probleme identificate



Așadar, pe primul loc se află străzile neasfaltate corespunzător, pe locul doi transportul în comun, iar pe locul 3, aproape la egalitate, lipsa locurilor de muncă și a spațiilor pentru petrecerea timpului liber (și manifestări culturale!), inclusiv locurile de joacă pentru copii.

Domeniile considerate deficitare sunt și direcțiile indicate de cetățeni ca fiind cele în care ar trebui să se investească mai mult în municipiul Câmpulung. De data aceasta, alături de infrastructură de drumuri, pe primele locuri se află infrastructura culturală și turismul.

Figura nr. 20 – Principalele direcții de dezvoltare indicate de cetățenii din Câmpulung și Valea Rumâneștilor



Așadar, membrii comunității locale care au răspuns la chestionar, participând astfel la procesul de consultare pentru elaborarea strategiei de dezvoltare locală, au indicat ca direcții principale de dezvoltare a municipiului Câmpulung pe termen mediu, după cum urmează:

1) infrastructura de utilități și facilități publice: reabilitarea străzilor (inclusiv asfaltarea drumurilor de la periferie), trotuare, locuri de parcare, spații verzi, iluminat public, rețea apă-canal, conectare la rețeaua de gaze naturale, siguranță prin montarea camerelor video stradale și patrularea poliției locale și/sau naționale și în cartiere rău famate;

2) turism: elaborarea unui masterplan pentru dezvoltarea turismului, reconsiderarea caselor memoriale și de creație și integrarea lor într-un circuit cultural, punerea în valoare a Castrului Jidova, repunerea în funcțiune a băilor Kretzulescu;

3) sănătate și asistență socială: acces la servicii pentru toate categoriile de cetățeni;

4) infrastructură de petrecere a timpului liber, relaxare, agrement: locuri de joacă pentru copii, spații amenajate pentru practicarea sporturilor, spații pentru petrecerea timpului liber (inclusiv înființarea unui patinoar), valorificarea bazelor sportive ale liceelor, piscină în aer liber;

5) mobilitate: transport în comun accesibil tuturor locuitorilor, amenajare piste de biciclete, semaforizare intersecții, amenajare sensuri giratorii, transportul feroviar care ar facilita naveta muncitorilor, promovarea mijloacelor de transport verzi (biciclete, trotinete) prin amenajarea spațiilor pentru staționarea acestora în zonele de interes ale municipiului și prin facilitarea folosirii, cu piste special, reintroducerea transportului public în zona Valea Româneștilor;

6) educație: autobuze școlare, burse mai mari pentru elevi, reabilitarea infrastructurii educaționale, dotarea

școlilor cu materiale didactice și echipamente IT noi (în special a celor din cartierele marginase)

7) eficiență energetică: reabilitarea fațadelor blocurilor, panouri fotovoltaice pe terasele blocurilor;

8) proiecte de calificare sau recalificare

9) comunicarea cu cetățenii: organizarea unor întâlniri periodice cu cetățenii din toate cartierele orașului, informarea/notificarea în scris/e-mail a cetățenilor cu privire la situația personală privind taxele/impozitele/alte situații/probleme, elaborarea unei platforme online axată pe colectarea de sugestii cu privire la proiectele care sunt necesare sau aflate în implementare (prezentarea proiectelor, consultarea cetățenilor, colectare sugestii de proiecte), dezvoltarea unor aplicații pe mobil pentru comunicare rapidă (plăți prin SMS, sugestii, semnalarea unor probleme în timp real, solicitare informații);

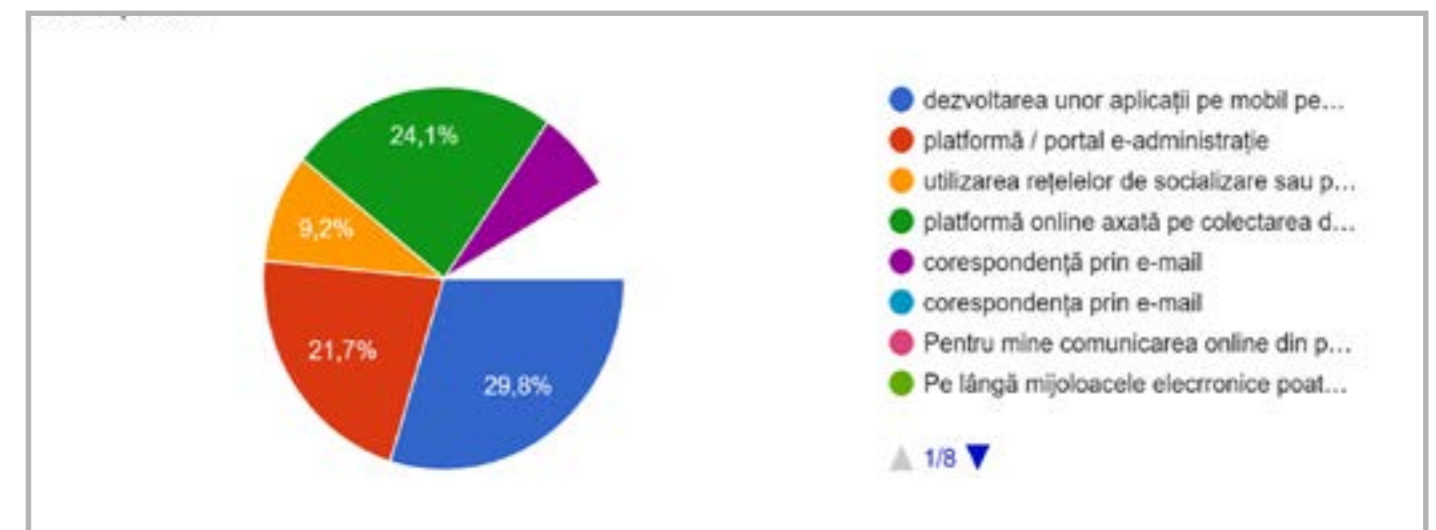
10) facilitarea investițiilor private: atragerea investitorilor pentru dezvoltarea economică a zonei și crearea de locuri de muncă

11) infrastructură culturală: promovarea personalităților locale, menajarea clădirilor publice părăsite și redarea comunității (inclusiv reînființare cinematograful), reabilitarea zonei centrale, reabilitarea patrimoniului construit, promovarea activităților derulate de muzee;

12) incluziune socială: accesul la educație pentru persoanele din grupurile dezavantajate, crearea unor locuri de muncă pentru toate categoriile de persoane, organizarea unor cursuri de recalificare/reconversie profesională.

În ceea ce privește relația cetățenilor cu administrația locală, aproape 30% dintre cei care au răspuns la chestionar consideră că dezvoltarea unor aplicații pe mobil pentru comunicare rapidă (plăți prin SMS, sugestii, semnalarea unor probleme în timp real, solicitare informații) ar facilita comunicarea din cele două părți.

Figura nr. 21 – Răspunsul cetățenilor din municipiu la întrebarea Ce instrumente considerați că ar facilita comunicarea între cetățeni și administrația publică locală?



Concluzii

În urma procesului de consultare a locuitorilor din municipiul Câmpulung și din localitatea componentă Valea Rumâneștilor se desprind următoarele concluzii generale, prezentate pe scurt în cele ce urmează.

Câmpulungeni au o părere destul de bună despre orașul lor, în ciuda faptului că se constată o alterare a identității culturale și a spiritului civic (un procent foarte mic din populație a participat la procesul de consultare). Sentimentul de apartenență la comunitate, mândria, conectarea și atașarea față de propriul oraș s-au estompat și ele pe măsură ce s pierde identitatea culturală în lipsa educării și cultivării generațiilor tinere în acest sens, într-o lume tot mai globalizată.

Pe de altă parte, dezinteresul pentru dezvoltarea comunității arătat de cei care s-au perindat la conducerea urbei în ultimii 20 de ani i-au făcut pe mulți dintre locuitori să își piardă speranța că în Câmpulung se mai pot întâmpla și lucruri bune, că municipiul și-ar putea gloria de altădată, că ar putea deveni un loc unde vrei să rămâi.

Schimbările din ultima vreme dau totuși speranță locuitorilor din Câmpulung, majoritatea considerând că aici există un potențial uriaș de dezvoltare bazat pe moștenirea culturală a orașului (patrimoniul arhitectural, patrimoniul imaterial, personalități), dar și pe cadrul natural deosebit de pitoresc, dacă autoritățile locale se vor implica în mod real.

Toți cei care au răspuns procesului de consultare consideră că orașul este într-o stare deplorabilă, nu foarte sigur (foarte multe propuneri de instalare a camerelor de supraveghere și prezența poliției locale în tot orașul, dar mai ales în zonele rău famate: Vișoi, Gru, Crețșoara, Grădiște, Centru, dar și în alte cartiere) și că sunt foarte multe de făcut pentru revitalizarea sa din punct de vedere economic, cultural și social. Câmpulung are nenumărate probleme în prezent, dintre acestea, cele menționate în mod frecvent în răspunsul la chestionare sunt:

infrastructura: aglomerarea excesivă a traficului pe anumite artere; lipsa locurilor de parcare; lipsă treceri de pietoni semaforizate în anumite zone; străzi pline de gropi sau neasfaltate în anumite zone; lipsa trotuarelor sau trotuare degradate, pe care se circulă cu dificultate; iluminat public necorespunzător sau lipsă pe anumite străzi; lipsă rețea apă-canal în anumite cartiere; zone neracordate la rețeaua de gaze naturale;

patrimoniul construit foarte valoros, aflat într-o stare avansată de degradare, ne renovat, ne restaurat, ne pus în valoare și exploatat economic și turistic;

resurse umane: lipsa locurilor de muncă, în special pentru tineri; lipsa cursurilor de calificare/recalificare;

servicii publice: lipsa transportului public local; lipsa curățeniei; foarte multe animale fără stăpân, care

reprezintă un pericol pentru locuitori și pentru turiști; deficiențe în asigurarea ordinii și siguranței publice (poliția locală este absentă total în unele zone/cartiere); ineficiența aplicației e-muscel (răspunsurile la solicitări vin foarte târziu sau deloc);

cultură, turism, agrement: lipsa spațiilor adecvate pentru derularea evenimentelor cultural-artistice; lipsa spațiilor verzi; lipsa parcurilor/locurilor de joacă pentru copii; lipsa spațiilor și a posibilităților de petrecere a timpului liber (de ex. cinematograful, sală polivalentă, patinoar).

În aceste condiții, principalele direcții de dezvoltare ale municipiului Câmpulung, indicate de locuitori, ar trebui să fie următoarele:

investiții în infrastructură

- reorganizarea condițiilor de trafic/circulații: regândirea intersecțiilor, amenajare sensuri giratorii (Garda, construirea de sens giratoriu definitiv la Troița în Gru etc.), semaforizare, treceri de pietoni, trotuare, amenajare locuri de parcare pentru locuitori și pentru vizitatori, devierea traficului din zona centrală (drum expres de ocolire a orașului prin Mățău);
- renovarea și refuncționalizarea centrului istoric al municipiului;
- amenajarea și refuncționalizarea spațiilor și clădirilor abandonate, redarea lor către comunitate (în mod special platforma ARO);
- utilități publice: extinderea și introducerea rețelei de apă-canal, extinderea și introducerea rețelei de gaze naturale, extinderea și introducerea iluminatului public, instalarea camerelor de supraveghere în tot orașul;
- infrastructura educațională: reabilitarea și dotarea clădirilor, pregătire cadre didactice;
- infrastructura medicală: reabilitarea și dotarea clădirilor, acces la servicii de asistență medicală, pregătire cadre medicale;
- infrastructura socială: înființare centre sociale pentru diverse categorii de cetățeni (bătrâni și copii, în mod special), reabilitarea și dotarea clădirilor existente, măsuri de combatere a excluziunii sociale, sprijinirea grupurilor defavorizate;
- extindere și înființare de piste/trasee pentru biciclete.

investiții în oameni

- măsuri concrete de sprijin pentru calificarea corespunzătoare a forței de muncă și a resurselor umane conform cerințelor existente pe piața muncii (inclusiv cursuri de calificare/recalificare);
- campanii de educare, informare, conștientizare în diverse domenii (igiena personală, modul de comportare în societate, mediu, excluziune socială etc.), responsabilizarea cetățenilor cu privire la bunurile comune ale municipiului;
- susținerea (mai ales din punct de vedere financiar), premiarea elevilor olimpici ai municipiului Câmpulung;
- sprijinirea elevilor din medii defavorizate pentru participa la cursuri (acțiuni de consiliere, sprijin financiar – burse sociale etc.), reducerea abandonului școlar;

economia locală, mediul de afaceri

- sprijinirea mediului de afaceri local și favorizarea investițiilor – locuri de muncă și dezvoltarea municipiului;
- sprijinirea tinerilor în deschiderea unor afaceri la nivel local, în special în domeniile creative, care să reinvie și să promoveze tradițiile și meșteșugurile locale – revitalizarea identității locale;
- sprijinirea micilor producători locali, certificare produse bio-eco, crearea unui brand local sub care să poată fi comercializate produse tradiționale locale (de ex. „produs în Muscel”)

cultură, turism, agrement

- spații verzi, parcuri, zone de promenadă (amenajarea cursului râului Târgului în acest scop);
- refacerea băilor Kretzulescu și a parcului adiacent;
- posibilitatea de a ajunge în Câmpulung și pe calea ferată, în special pe relația cu municipiul București;
- renovarea stadionului municipal, înființarea unui club sportiv
- crearea unor spații de petrecere a timpului liber: cinematograful, patinoar, spații spectacole în aer liber și la interior etc.;
- organizarea unor manifestări culturale, artistice, sportive (expoziții, festivaluri, sărbători populare – reluarea târgului de Sf. Ilie sub formă de festival de

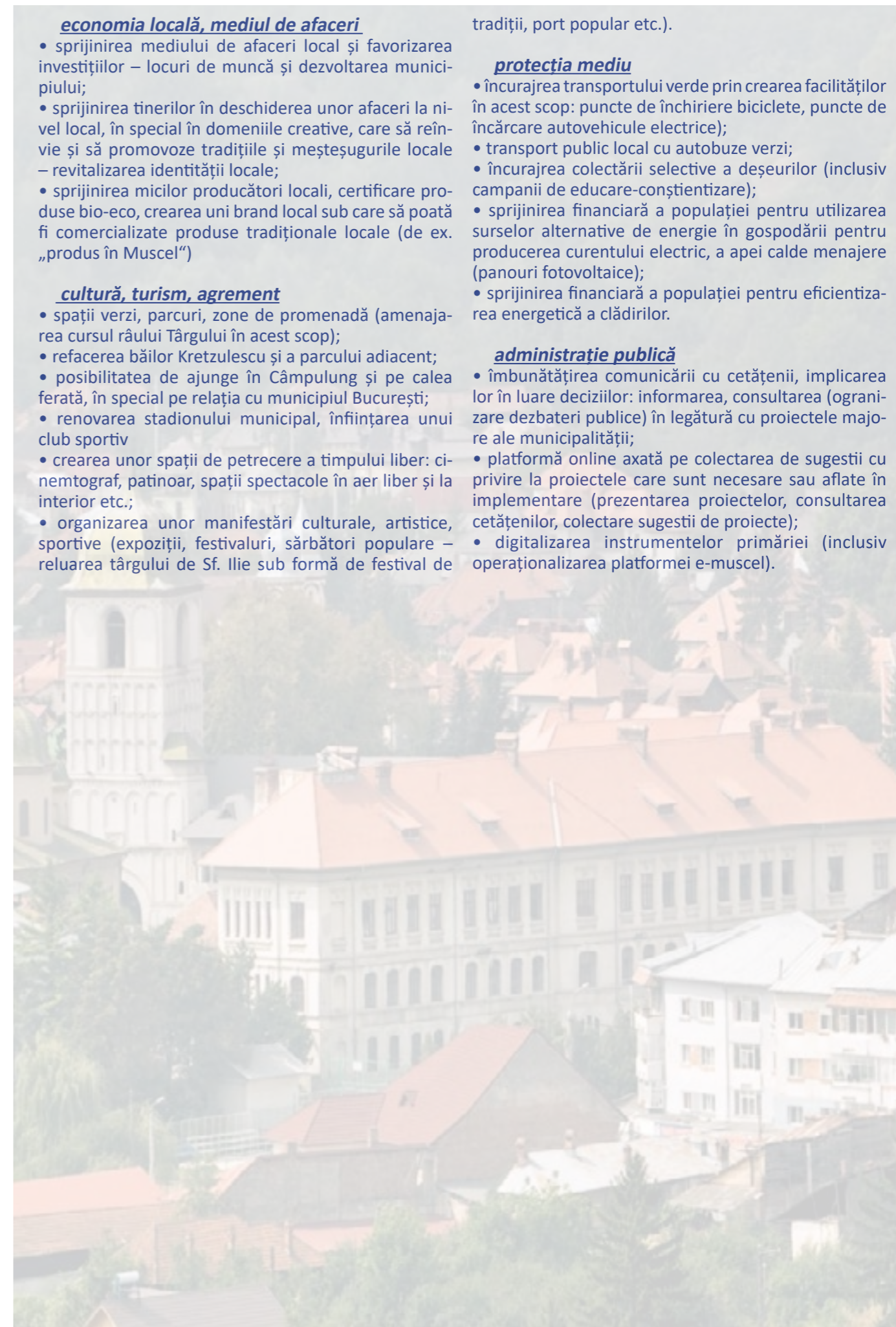
tradiții, port popular etc.).

protecția mediu

- încurajarea transportului verde prin crearea facilităților în acest scop: puncte de închiriere biciclete, puncte de încărcare autovehicule electrice);
- transport public local cu autobuze verzi;
- încurajarea colectării selective a deșeurilor (inclusiv campanii de educare-conștientizare);
- sprijinirea financiară a populației pentru utilizarea surselor alternative de energie în gospodăria pentru producerea curentului electric, a apei calde menajere (panouri fotovoltaice);
- sprijinirea financiară a populației pentru eficientizarea energetică a clădirilor.

administratie publică

- îmbunătățirea comunicării cu cetățenii, implicarea lor în luarea deciziilor: informarea, consultarea (organizare dezbateri publice) în legătură cu proiectele majore ale municipalității;
- platformă online axată pe colectarea de sugestii cu privire la proiectele care sunt necesare sau aflate în implementare (prezentarea proiectelor, consultarea cetățenilor, colectare sugestii de proiecte);
- digitalizarea instrumentelor primăriei (inclusiv operaționalizarea platformei e-muscel).





*CAPITOLUL 9. DEZVOLTAREA STRATEGICĂ A
MUNICIPIULUI CÂMPULUNG*

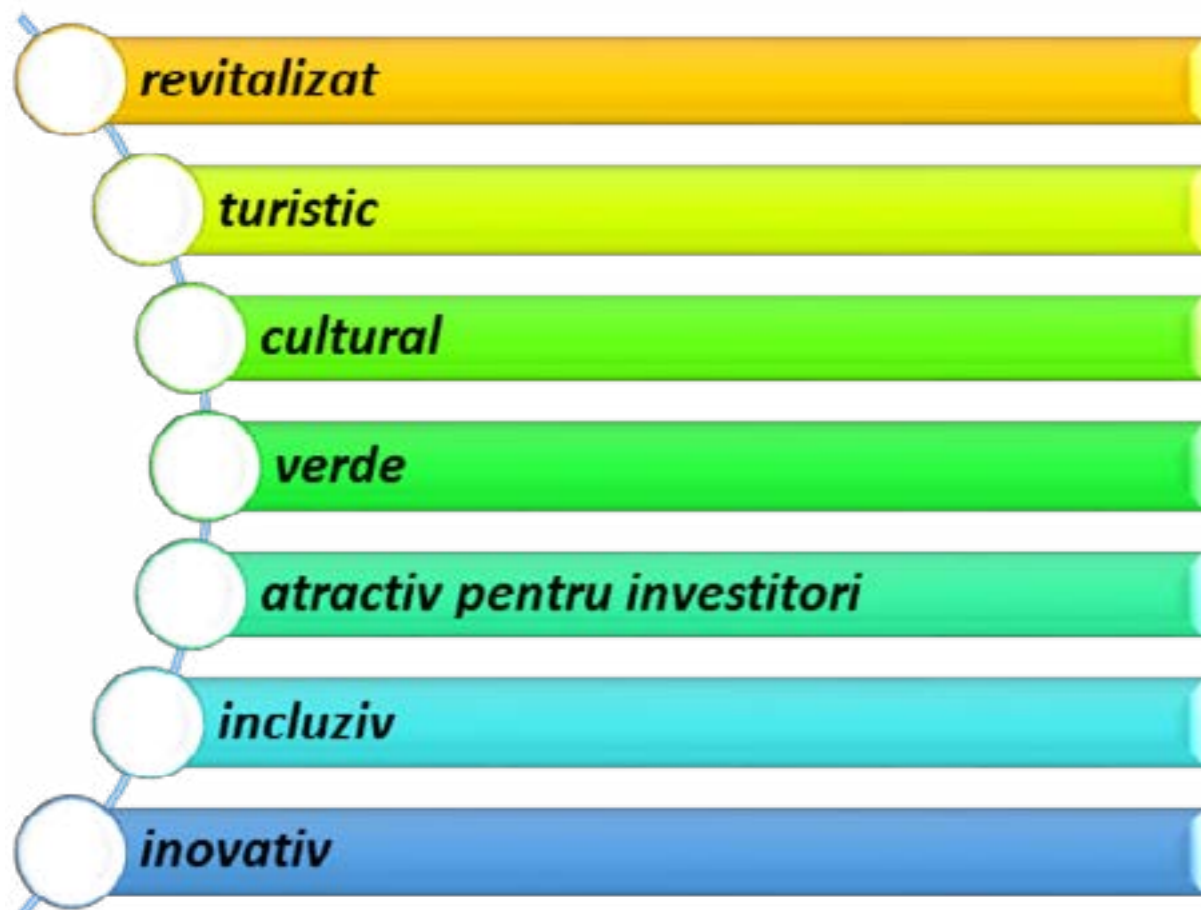
9. Dezvoltarea strategică a municipiului Câmpulung

9.1 Viziune

Municipiul Câmpulung își propune să devină un reper privind dezvoltarea comunităților locale din județul Argeș și din Regiunea Sud Muntenia prin mobilizarea tuturor actorilor implicați în viața comunității (cetățeni, autorități publice locale și regionale, societate civilă, operatori economici) materializată într-o bună valorificare a potențialului său turistic, cultural, social și economic și în îmbunătățirea calității vieții locuitorilor,

integrând măsuri de incluziune socială și de protecție a mediului. Astfel, în urma analizei documentelor și studiilor realizate anterior elaborării strategiei (PMUD, PUG, PIEE, PAED), a discuțiilor avute cu reprezentanți ai autorităților locale și a cercetării efectuate la nivelul comunității locale, s-a conturat următoarea proiecție/viziune a municipiului Câmpulung pentru anul 2027:

Câmpulung 2027 este un oraș:



» *cu o comunitate care are un dezvoltat sentiment de apartenență, mândrie, conectare și atașare la și față de propriul oraș*

Această imagine a Câmpulungului se reflectă în domeniul dezvoltării urbane, precum fondul construit al orașului, condiții de locuire, mediu, mobilitate-transport, infrastructura tehnico-edilitară, economie, IMM-uri, ocupare, turism, sectoarele culturale și creative, agrement, sport, precum și educație, social și sănătate. Din ele derivă sarcinile principale ale procesului de dezvoltare pentru municipiul până în anul 2027, rezumate în cadrul următoarelor direcții de dezvoltare necesare în vederea implementării strategiei.

Oraș revitalizat

În cadrul acestei direcții de dezvoltare se regăsesc sarcini cu privire la reabilitarea, recondiționarea, protecția și punerea în valoare a monumentelor și reabilitarea clădirilor publice și private; îmbunătățirea infrastructurii rutiere, inclusiv reconfigurarea și amenajarea intersecțiilor principale; la îmbunătățirea condițiilor de locuire (reabilitare, extindere infrastructură de utilități, ordine și siguranță publică); dezvoltare economică; la susținerea dezvoltării sectoarelor culturale și creative pentru creșterea calității vieții locuitorilor.

Oraș turistic

Această direcție de dezvoltare presupune luarea măsurilor necesare dezvoltării turismului și creșterii gradului de atractivitate a municipiului Câmpulung. Setul de măsuri din acest domeniu se concentrează pe dezvoltarea infrastructurii de transport, cazare și servicii asociate, crearea de opțiuni pentru petrecerea timpului liber, sport și recreere, realizarea activităților de promovare și marketing, inclusiv dezvoltarea unui brand turistic local.

Oraș cultural

Direcția de dezvoltare „oraș cultural” are în vedere promovarea culturii și istorie locale, a

personalităților de seamă ale orașului; stimularea dezvoltării sectoarelor culturale și creative, în deosebi în legătură cu promovarea tradițiilor și valorilor locale (festivaluri, expoziții, sărbători populare – târgul de Sf. Ilie etc.), cu scopul de a contribui la dezvoltarea socială și economică a municipiului Câmpulung.

Oraș verde

Realizarea unui plan de gestionarea a deșeurilor, promovarea economiei circulare, promovarea unui transport verde, refacerea zonelor verzi din municipiul și înființarea de parcuri sunt unele din principalele acțiuni ce trebuie întreprinse în cadrul acestei direcții de dezvoltare.

Oraș atractiv pentru investitori

Înființarea facilităților precum un parc industrial, incubator de afaceri, acordarea unor scutiri de taxe/alte facilități fiscale pentru investitorii interesați să se localizeze în Câmpulung se numără printre activitățile principale ale direcției de dezvoltare „oraș atractiv pentru investitori”.

Oraș incluziv

Dezvoltarea infrastructurii și a serviciilor sociale, de sănătate și educaționale la care are acces întreaga populație a municipiului, combaterea discriminării și promovarea incluziunii sociale prin organizarea de evenimente, campanii de conștientizare, acțiuni de sprijin pentru persoanele din ZUM sunt acțiuni ce vor contribui la îndeplinirea sarcinilor propuse prin direcția de dezvoltare „oraș incluziv”.

Oraș inovativ

Are în vedere creșterea inteligentă a orașului prin inovare, digitalizare, transformare economică și sprijin pentru IMM-uri, asigurând un trai mai convenabil pentru locuitori săi, mai sigur și mai durabil.



9.2, Scop

Strategia definește priorități și măsuri capabile să construiască politici care urmăresc îndeplinirea obiectivelor și care permit actorilor locali să-și adapteze planurile și proiectele în direcția dezvoltării comunității locale.

Scopul strategiei trebuie urmărit în mod progresiv, prin implementarea proiectelor în funcție de priorități, urmărind direcțiile de dezvoltare enunțate anterior.

1. Pe termen scurt

Adaptarea dezvoltării fizice a municipiului prin îmbunătățirea infrastructurii, gestionarea patrimoniului natural și cultural, dezvoltarea culturii și educației.

9.3 Obiective

Implementarea strategiei de dezvoltare are în vedere obiective generale și specifice (strategice) legate direct de concluziile analizei economico-sociale efectuate la nivelul municipiului Câmpulung și care au fost sintetizate în cadrul analizei SWOT. Pe baza obiectivelor specifice de dezvoltare vor fi propuse proiecte concrete de dezvoltare a comunității în perioada 2021-2027. Trebuie subliniat și faptul că obiectivele stabilite la nivel local corespund cu cele stabilite la nivelul județului Argeș, precizate în *Strategia de Dezvoltare Durabilă a Județului Argeș 2021 – 2027*, care derivă din obiectivele stabilite pentru Regiunea Sud Muntenia, enunțate în *Strategia Integrată de Dezvoltare Teritorială Sud Muntenia 2021 – 2027* și în *Planul de Dezvoltare Regională 2021 – 2027 al Regiunii Sud Muntenia*. La rândul lor, acestea din urmă, transpun prevederile documentelor elaborate la nivel european pentru cadrul financiar multi anual 2021 – 2027. Astfel, obiectivele specifice, stabilite la nivelul Regiunii Sud-Muntenia sunt:

▪ OS b(vii): Creșterea protecției și conservării naturii, a biodiversității și a infrastructurii verzi, inclusiv în zonele urbane, precum și reducerea tuturor formelor de poluare.

▪ OS b(viii): Promovarea mobilității urbane multimediate durabile, ca parte a tranziției către o economie cu zero emisii de dioxid de carbon.

▪ OS e(i): Promovarea dezvoltării integrate și incluzive în domeniul social, economic și al mediului, precum și a culturii, a patrimoniului natural, a turismului durabil și a securității în zonele urbane.

▪ OS e(ii): Promovarea dezvoltării locale integrate și incluzive în domeniul social, economic și al mediului, în domeniul culturii, al patrimoniului natural, al turismului durabil, precum și a securității în alte zone decât cele urbane.

Ținând cont de cadrul strategic al Regiunii Sud Munte-

2. Pe termen mediu

Consolidarea economiei locale, atragerea de investiții, crearea de locuri de muncă și a posibilităților de dezvoltare a unor afaceri noi. Dezvoltarea unei rețele regionale și internaționale care permite dezvoltarea economică sustenabilă pe termen mediu și lung.

3. Pe termen lung

Viziunea pentru orizontul 2030 este: *Municipiul Câmpulung, capitală turistică a Țării Românești, centru industrial, comercial și de servicii al Carpaților Meridionali și comunitate cu un standard de viață ridicat.*

nia pentru perioada 2021-2027, în urma consultărilor publice efectuate și pe baza concluziilor analizei SWOT, considerăm că, în următorii ani (orizont 2027), corespunzători programării financiare europene 2021 – 2027, autoritățile publice locale din municipiul Câmpulung și partenerii lor trebuie să își direcționeze acțiunile în scopul atingerii *obiectivului strategic general privind dezvoltarea municipiului Câmpulung printr-un proces de creștere economică durabilă bazată pe exploatarea responsabilă a moștenirii culturale și a cadrului natural, inovare și competitivitate, care să asigure un mediu favorabil incluziunii sociale, cu scopul creșterii standardului de viață al locuitorilor săi.*

Strategia de dezvoltare locală a municipiului Câmpulung se structurează pe un set de domenii prioritare, pe baza cărora s-au trasat obiectivele strategice care conduc la realizarea obiectivului strategic general și care reflectă majoritatea aspirațiilor sociale, economice și de mediu ale comunității locale.

Obiective strategice specifice

OS 1 – Dezvoltarea armonioasă a spațiului urban prin îmbunătățirea infrastructurii de bază

Dezvoltarea și consolidarea infrastructurii din zona centrală a municipiului, dar și cea a cartierelor prin dezvoltarea infrastructurii verzi-albastre (reziliență climatică, sănătate, durabilitate urbană):

- **infrastructura albastră** presupune valorificarea apelor din mediul urban (amenajarea Râului Târgului, bazine, piscine, pavaj permeabil etc.) din punct de vedere estetic (aspectul orașului), recreere-sănătate (plimbări, înot, sporturi nautice etc.), social (creșterea coeziunii sociale) și economic (sisteme de reutilizarea apei etc.);

- **infrastructura verde** are în vedere amenajarea de parcuri, garduri vii, livezi, grădini, acoperișuri verzi etc., asigurând atingerea obiectivelor de mediu prin îmbunătățirea calitatea aerului, atenuarea zgomotului urban, reglarea temperaturile atmosferice.

Orașele sunt responsabile pentru majoritatea consumului global de energie și pentru 72 % din emisiile de gaze cu efect de seră. Reducerea emisiilor de CO2 (și, eventual, și reducerea altor gaze cu efect de seră) pe teritoriul localității cu cel puțin 40% până în 2030, prin îmbunătățirea eficienței energetice și printr-o utilizare sporită a surselor regenerabile de energie este o țintă pe care Câmpulung și-a asumat-o pentru atingerea obiectivului UE de reducere a gazelor cu efect de seră. Setul de măsuri propuse trebuie să acopere sectoarele cheie de activitate precum: sectorul municipal, sectorul terțiar, sectorul rezidențial, iluminatul public și transportul public.

OS 2 - Valorificarea unitară și strategică a patrimoniului cultural, arhitectural și natural cu scopul dezvoltării destinației turistice Câmpulung-Muscel

Reprezintă una dintre principalele prioritățile de dezvoltare ale municipiului, revitalizarea și promovarea turismului local fiind una din principalele direcții de acțiune, domeniu în care ar trebui investit cu prioritate, ca principală soluție de redresare a comunității locale, identificată atât de către cetățeni în procesul de consultare, dar indicată și de autoritățile locale ca obiectiv strategic pentru perspectiva 2027.

Câmpulung reprezintă un spațiu locuit de peste șapte secole, iar străzile, cartierele și clădirile sale reflectă această moștenire culturală. Punerea în valoare a moștenirii istorice și culturale și prezervarea identității culturale este o strategie care are în vedere protejarea patrimoniului cultural și reprezintă drumul de urmat în readucerea sa la viață din punct de vedere economic, cultural și social, scopul final fiind dezvoltarea comunității locale sub toate aspectele.

Aspecte care trebuie urmărite în acest demers:

- promovarea culturii și valorificarea durabilă a patrimoniului cultural în beneficiul comunității locale;
- revitalizarea centrelor și zonelor istorice ale localităților, precum și a cartierelor după caracteristicile istorice și urbanistice;
- protejarea și punerea în valoare a patrimoniului arheologic, a monumentelor istorice și a patrimoniului urban și rural neclădit (vernacular);
- dezvoltarea și promovarea destinației turistice și a brand-ului Câmpulung-Muscel.

OS 3 – Dezvoltarea economiei locale prin consolidarea cercetării – dezvoltării – inovării, adoptarea tehnologiilor digitale și stimularea competitivității IMM-urilor

Atingerea acestui obiectiv constă în consolidarea ecosistemului antreprenorial, în special în sectoarele cu potențial competitiv și cu valoare adăugată ridicată, astfel încât IMM-urile locale să devină performante în cadrul economiei digitale și a datelor, în condițiile în care sporește eficientizarea activității administrației publice.

În acest sens este necesară încurajarea manifestării, sub aspect cantitativ și calitativ, a spiritului antreprenorial în general educat, îndeosebi:

- în rândul tinerei generații;
- în lanțuri de valoare;
- în structuri moderne de sprijinire a afacerii și
- în IMM-uri orientate către digitalizare, inovare sau internaționalizare.

Un alt aspect important al dezvoltării mediului de afaceri local îl reprezintă interconectarea domeniilor educație, cercetare și economie, Cheia unei dezvoltări economice dinamice se află în educarea și calificarea profesională a locuitorilor, precum și într-o interconectare permanentă între mediul de afaceri, cercetare și știință. Obiectivul este acela de a adapta curricula educațională și oferta de calificare la cererea existentă în economie și de a verifica cu regularitate aspectul de actualitate al acestora. Beneficii pe termen mediu și lung pentru dezvoltarea locală:

- creșterea gradului de ocupare a forței de muncă și integrare pe piața muncii a grupurilor dezavantajate;
- facilitarea accesului la formare profesională în vederea calificării sau recalificării profesionale;
- crearea de noi locuri de muncă, în diverse domenii de activitate, cu accent pe turism, industriile creative și culturale.

OS 4 – Creșterea competitivității sectorului agricol și promovarea produselor agricole românești locale

Creșterea competitivității sectorului agricol presupune valorificarea superioară a potențialului agricol existent (pășuni, fânețe, zonă pomicolă, areal forestier) prin:

- exploatarea eficientă și durabilă a resurselor, crearea forme de asociere, modernizare mijloacelor de producție, acțiuni de consiliere și instruire în domeniul agricol;
- valorificarea potențialului existent ridicat în creșterea animalelor și valorificarea produselor provenite de la acestea: carne, lactate ouă, piei și lână;
- valorificarea potențialului existent ridicat al apleor și pădurilor, respectiv valorificarea fructelor de pădure, a ciupercilor comestibile, a vânatului și fondului piscicol.

Promovarea produselor agricole românești locale se bazează pe:

- posibilitate practicării unei agriculturi bio;
- posibilitate certificării și vânzării unor produse locale sub eticheta de produse ecologice/bio/ organice sau produse tradiționale;
- capacitatea de absorbție ridicată a pieței pentru produsele agroalimentare tradiționale produse în regiune (mai ales pe fondul trendului de moment de a mânca bio, eco, raw-vegan)
- cooperare între mici producătorii agricoli locali și agenți economici activi în domeniul industriei alimentare;
- reconstrucția halei Pieței Agro-alimentare Centrale – punct principal de desfacere a produse agro-alimentare provenite de la producătorii locali din zonă;
- reabilitarea/înființarea piețelor din cartierele municipiului.

OS 5 – Protecția mediului și utilizarea eficientă a resurselor neregenerabile

Printre măsurile urgente ce trebuie luate în scopul îmbunătățirii calității factorilor de mediu din municipiul Câmpulung se disting:

- măsuri complexe de reorganizare a circulației auto pentru limitarea aglomerărilor în trafic;
- achiziționarea și amenajarea pentru recreere a zonelor împădurite plantate, neconstruibile, de pe pantele dealului Grui;
- conservarea, întreținerea, creșterea suprafețelor spațiilor verzi publice existente în teritoriul intravilan și amenajarea acestora.

Investiții în sistemele de management integrat al deșeurilor, inclusiv acțiuni de conștientizare:

- utilizarea surselor regenerabile de energie pentru asigurarea necesarului de energie termică pentru încălzire și prepararea apei calde menajere;
- măsuri concrete de reducerea efectelor factorilor de risc natural;

- conservarea resurselor, diferențiat după tipurile de resurse prin utilizarea rațională și eficientă, utilizarea surselor regenerabile.

Promovarea deplasării prin utilizarea mijloacelor verzi și încurajarea mersului pe jos (cel puțin pe distanțe mici și medii) cu rezultat reducerea emisiilor de CO₂, gazelor cu efect de seră, reprezintă una dintre măsurile rapide și eficiente ce pot fi luate și promovate în comunitate, al cărei efect se va vedea în scurt timp în îmbunătățirea calității mediului și sănătatea locuitorilor.

OS 6: Consolidarea capacității administrației locale

Principalele aspecte de urmărit/scopuri de atins:

- promovarea unei bune colaborări între autoritățile locale și actorii locali (populație, agenți economici) prin Dezvoltarea de colaborări între administrația publică locală și mediul privat, cu scopul de a genera creșterea încrederii investitorilor și la crearea de noi locuri de muncă;
- creșterea gradului de instruire a personalului din administrația locală prin accesul la formare profesională continuă prin Participarea funcționarilor publicii din Primăria Municipiului Câmpulung la cursuri de formare profesională continuă/ specializare în domenii precum achiziții publice, anticorupție și antifraudă, relații publice, digitalizare, urbanism, registru agricol, asistență socială.

În vederea atingerii obiectivului general și a celor specifice, autoritatea publică locală împreună cu partenerii săi vor urmări realizarea următoarelor obiective startegice:

OBIECTIV STRATEGIC 1: DEZVOLTAREA ARMONIOASĂ A SPAȚIULUI URBAN PRIN ÎMBUNĂȚIREA INFRASTRUCTURII DE BAZĂ

Corelarea cu politicile comunitare și obiectivele de politică aferente perioadei de programare 2021-2027
Politica de coeziune OP 3 „O Europă mai conectată – Mobilitate și conectivitatea regională a tehnologiei informației și comunicațiilor” Politica de coeziune OP 4

„O Europă mai socială – Implementarea Pilonului european al drepturilor sociale” Politica de coeziune OP 5
„O Europă mai aproape de cetățeni prin promovarea dezvoltării durabile și integrate a zonelor urbane, rurale și de coastă și a inițiativelor locale”

Prioritatea 1.1: Creșterea accesibilității și conectivității prin dezvoltarea infrastructurii de transport

Măsura 1.1.1: Dezvoltarea infrastructurii de transport rutier

Măsura 1.1.2: Dezvoltarea unei infrastructuri de transport alternativ

Prioritatea 1.2: Asigurarea condițiilor de dezvoltare prin realizarea de investiții în infrastructura de utilități publice

Măsura 1.2.1: Dezvoltarea infrastructurii de apă și canalizare

Măsura 1.2.2: Dezvoltarea infrastructurii de iluminat public

Măsura 1.2.3: Dezvoltarea infrastructurii de gaze naturale

Măsura 1.2.4: Creșterea eficienței energetice a clădirilor publice și rezidențiale

Măsura 1.2.5: Utilizarea surselor alternative pentru producerea de energie termică și electrică

Prioritatea 1.3: Asigurarea condițiilor de dezvoltare prin realizarea de investiții în regenerarea urbană

Măsura 1.3.1: Restaurarea, reabilitarea și punerea în valoare a fondului construit

Măsura 1.3.2: Creșterea calității, a coerenței și a siguranței spațiului public

Prioritatea 1.4: Asigurarea condițiilor de dezvoltare prin realizarea de investiții în infrastructura culturală, sportivă și de agrement

Măsura 1.4.1: Dezvoltarea infrastructurii culturale

Măsura 1.4.2: Conservarea și punerea în valoare a moștenirii culturale muscelene

Măsura 1.4.3: Sport și agrement

Prioritatea 1.5: Asigurarea condițiilor de dezvoltare prin realizarea de investiții în infrastructura educațională

Măsura 1.5.1: Dezvoltarea infrastructurii educaționale

Prioritatea 1.6: Asigurarea condițiilor de dezvoltare prin realizarea de investiții în infrastructura de sănătate și socială

Măsura 1.6.1: Dezvoltarea infrastructurii de sănătate

Măsura 1.6.2: Dezvoltarea infrastructurii sociale și de prima intervenție

OBIECTIV STRATEGIC 2: VALORIFICAREA UNITARĂ ȘI STRATEGICĂ A PATRIMONIULUI CULTURAL, ARHITECTURAL ȘI NATURAL CU SCOPUL DEZVOLTĂRII DESTINAȚIEI TURISTICE CÂMPULUNG-MUSCEL

Corelarea cu politicile comunitare și obiectivele de politică aferente perioadei de programare 2021-2027
Politica de coeziune OP 5 „O Europă mai aproape de cetățeni prin promovarea dezvoltării durabile și integrate a zonelor urbane, rurale și de coastă și a inițiativelor locale”

Prioritatea 2.1: Stimularea dezvoltării sectorului turistic și creșterea notorietății municipiului Câmpulung ca destinației turistice de nivel național

Măsura 2.1.1: Dezvoltarea și promovarea destinației turistice și a brand-ului Câmpulung-Muscel

Măsura 2.1.2: Diversificarea activităților turistice și îmbunătățirea accesului la obiectivele turistice

OBIECTIV STRATEGIC 3: DEZVOLTAREA ECONOMIEI LOCALE PRIN CONSOLIDAREA CERCETĂRII – DEZVOLTĂRII – INOVĂRII, ADOPTAREA TEHNOLOGIILOR DIGITALE ȘI STIMULAREA COMPETITIVITĂȚII IMM-URILOR

Corelarea cu politicile comunitare și obiectivele de politică aferente perioadei de programare 2021-2027

Politica de Coeziune OP 1 - „O Europa mai inteligentă – transformare industrială inovativă și inteligentă”

Politica de Coeziune OP - 4 O Europă mai socială, pentru realizarea pilonului european al drepturilor sociale și sprijinirea calității locurilor de muncă, a învățământului, a competențelor, a incluziunii sociale și a accesului egal la sistemul de sănătate

Politica de Coeziune OP 5 „O Europă mai aproape de cetățeni prin promovarea dezvoltării durabile și integrate a zonelor urbane, rurale și de coastă și a inițiativelor locale

Prioritatea 3.1 Dezvoltarea infrastructurii de sprijin pentru IMM-uri

Măsura 3.1.1: Măsuri pentru dezvoltarea infrastructurii de sprijin

Prioritatea 3.2: Stimularea dezvoltării IMM-urilor, în special microîntreprinderi și încurajarea creării de noi întreprinderi în domenii de interes local și regional

Măsura 3.2.1: Sprijinirea tinerilor antreprenori și creșterea accesului firmelor înființate la servicii noi, de calitate

Prioritatea 3.3 Îmbunătățirea competitivității IMM-urilor prin creșterea accesului la serviciile tehnologiei informației și comunicațiilor

Măsura 3.3.1: Formare profesională continuă

OBIECTIV STRATEGIC 4 - CREȘTEREA COMPETITIVITĂȚII SECTORULUI AGRICOL ȘI PROMOVAREA PRODUSELOR AGRICOLE ROMÂNEȘTI LOCALE

Corelarea cu politicile comunitare și obiectivele de politică aferente perioadei de programare 2021-2027

Politica de Coeziune OP 3 - O Europă conectată, cu rețele strategice de transport și digitale, OP 5 „O Europă mai aproape de cetățeni prin promovarea dezvoltării durabile și integrate a zonelor urbane, rurale și de coastă și a inițiativelor locale”

Politica Agricolă Comună

Prioritatea 4.1 Un sector agroalimentar durabil și competitiv, care asigură bunăstare și condiții de viață în mediul rural apropiate cu cele din mediul urban

Măsura 4.1.1 Măsuri de sprijin în vederea creșterii competitivității sectorului agricol

OBIECTIV STRATEGIC 5: PROTECȚIA MEDIULUI ȘI UTILIZAREA EFICIENTĂ A RESURSELOR NEREGENERABILE

Corelarea cu politicile comunitare și obiectivele de politică aferente perioadei de programare 2021-2027

Politica de coeziune OP 2 „O Europă cu emisii scăzute de carbon și mai ecologică – Tranziția către o energie nepoluantă și echitabilă, investiții verzi și albastre, economia circulară, adaptarea la schimbările climatice și prevenirea riscurilor

Prioritatea 5.1: Îmbunătățirea calității factorilor de mediu

Măsura 5.1.1: Măsuri de îmbunătățire a calității factorilor de mediu

Prioritatea 5.2: Gestionarea deșeurilor și promovarea tranziției către economie circulară

Măsura 5.2.1: Dezvoltarea sistemelor de management integrat a deșeurilor și stimularea economiei circulare

Prioritatea 5.3: Sprijinirea și promovarea eficienței energetice

Măsura 5.3.1: Creșterea eficienței energetice și a utilizării energiei din resurse regenerabile în sectorul rezidențial, infrastructură publică și firme

Prioritatea 5.4: Adaptarea la schimbările climatice, managementul riscurilor legate de climă și reducerea efectelor factorilor de risc natural

Măsura 5.4.1: Reducerea efectelor factorilor de risc natural

Măsura 5.4.2: Diminuarea efectelor modificărilor climatice

OBIECTIV STRATEGIC 6: CONSOLIDAREA CAPACITĂȚII ADMINISTRAȚIEI LOCALE

Corelarea cu politicile comunitare și obiectivele de politică aferente perioadei de programare 2021-2027

Politica de coeziune OP 1 O Europă mai inteligentă, prin inovare, digitalizare, transformare economică și sprijinirea întreprinderilor mici și mijlocii

Politica de coeziune OP 5 O Europă mai apropiată de cetățenii săi, prin sprijinirea strategiilor de dezvoltare conduse la nivel local și a dezvoltării urbane durabile în UE

Prioritatea 4.2: Promovarea unei bune colaborări între autoritățile locale și actorii locali (populație, agenți economici)

Măsura 4.2.1: Dezvoltarea de colaborări între administrația publică locală și mediul privat, cu scopul de a genera creșterea încrederii investitorilor și la crearea de noi locuri de muncă.

Prioritatea 4.1: Creșterea gradului de instruire a personalului din administrația locală prin accesul la formare profesională continuă

Măsura 4.1.1: Cursuri de formare profesională/specializare în domenii precum achiziții publice, anticorupție și antifraudă, relații publice, digitalizare, urbanism, registru agricol, asistență socială

Obiective strategice specifice



9.4 Zona metropolitană Câmpulung

Până la finalul lunii aprilie 2022 s-a aflat în consultare publică Legea privind zonele metropolitane. Prin intermediul acestei legi se stabilesc cadrul instituțional, obiectivele, competențele și instrumentele specifice politicii de dezvoltare metropolitană în România.

Politica de dezvoltare metropolitană are drept scop dezvoltarea coerentă și durabilă a unor arii teritoriale urbane și rurale integrate din proximitatea Bucureștiului, a municipiilor reședință de județ și a celorlalte municipii din România.

Obiectivele generale ale politicii de dezvoltare metropolitană din țara noastră sunt următoarele:

- reducerea disparităților economice, sociale și regionale prin consolidarea legăturilor urban-rural și centru-periferie;
- creșterea competitivității economice și capacitatea regiunilor de a prospera într-o economie gloabă;
- creșterea coerenței actului administrativ și asigurarea unei mai bune guvernări locale;
- asigurarea și îmbunătățirea accesului tuturor cetățenilor la servicii de interes general.

Totodată, legea revizuieste și definiția zonei metropolitane din Codul Administrativ prin introducerea conceptului de *teritoriu metropolitan*. Astfel, mai multe comune din jurul marilor orașe vor fi cuprinse în zona metropolitană care va beneficia de bani pentru dezvoltare.

Teritoriul metropolitan se delimitează în funcție de tipul de municipiu vizat, respectiv pentru municipiile, altele decât cele reședință de județ – prima coroană urbană. Prin *prima coroană urbană* se înțelege teritoriul cumulat al unităților administrativ-teritoriale din imediata apropiere a municipiului cu care aceasta are cel puțin un punct de hotar comun.

Potrivit acestei propuneri legislative, zonele metropolitane nu vor fi unități administrativ – teritoriale. Autoritățile deliberative și executive de la nivelul fiecărei UAT componente își păstrează dreptul și capacitatea efectivă de a soluționa și de a gestiona, în numele și în interesul colectivităților locale, chestiunile publice, în condițiile legii. Participarea la zona metropolitană a comunelor din jurul marilor orașe este voluntară.

Zonele metropolitane sunt eligibile în calitate de solicitant sau partener în cadrul programelor de finanțare, indiferent de tipul sau sursa acestora, atunci când oricare dintre UAT-urile membre ale asociației se numără printre categoriile de solicitanți eligibili ai respectivelor programe de finanțare, exprimat prin hotărârea autorității deliberative.

Legea este prevăzută în cadrul Planului Național de Redresare și Reziliență (PNRR) și propune noi zone metropolitane, printre care și Municipiul Câmpulung. În componența acestei zone intră comunele din vecinătate, conform tabelului de mai jos.

Tabelul nr. 21 – Lista cu unitățile administrativ-teritoriale cuprinse în teritoriul metropolitan al municipiului Câmpulung

Nr. crt.	Denumirea unității administrativ-teritoriale	Statut	Coroană
1	Bughea de Jos	comună	1
2	Bughea de Sus	comună	1
3	Godeni	comună	1
4	Lerești	comună	1
5	Mioarele	comună	1
6	Poienarii de Muscel	comună	1
7	Schitu Golești	comună	1
8	Valea Mare-Pravăț	comună	1

Sursa: <https://www.mdlpa.ro/pages/proiectlegezonemetropolitane>

Asocierea acestor UAT-uri reprezintă un parteneriat pe termen mediu și lung pentru dezvoltarea municipiului Câmpulung și a localităților din imediata sa apropiere.

Zona metropolitană Câmpulung va avea în vedere, printre altele, următoarele obiective:

- asigurarea unei planificări teritoriale integrate și durabile;
- dezvoltarea infrastructurilor și a obiectivelor de dezvoltare de interes comun care să asigure mobilitatea în cadrul zonei metropolitane: *înființarea unor servicii comunitare de transport în comun între entitățile componente; înființarea/extinderea infrastructurii rutiere, inclusiv amenajarea pistelor pentru biciclete;*
- îmbunătățirea, modernizarea și dezvoltarea infrastructurii tehnico-edilitare: *înființarea unor servicii comunitare de apă-canal în comun între entitățile componente;*
- modernizarea, dezvoltarea, interconectarea și creșterea eficienței serviciilor publice;
- furnizarea în comun a unor servicii publice sau de interes local;
- dezvoltarea integrată și durabilă a teritoriului tuturor unităților administrativ-teritoriale care compun zona metropolitană Câmpulung;
- dezvoltarea economică integrată și creșterea competitivității economice;
- dezvoltarea resurselor umane și a capitalului uman, creșterea ratei de ocupare și combaterea excluziunii și a dezechilibrelor sociale pentru toate categoriile sociale;

- abordarea integrată a problematicii specifice grupurilor vulnerabile și comunităților marginalizate;
- diminuarea dezechilibrelor socio-economice în dezvoltarea teritorială, la nivelul unităților administrativ-teritoriale;
- alte obiective care se circumscriu obiectivelor generale ale politicii de dezvoltare metropolitană.

Definirea zonei metropolitane Câmpulung a avut ca obiectiv principal asigurarea unui cadru unitar pentru dezvoltarea economico-spațială a teritoriului municipiului, plecând de la premisa că acesta reprezintă, împreună cu localitățile învecinate, un sistem funcțional coerent ce s-a definitivat de-a lungul timpului pe baza unei bune conviețuri între comunitățile din cele 9 teritorii. Prin înființarea zonei metropolitane s-ar putea asigura suportul spațial pentru dezvoltările strategice multisectoriale din acest teritoriu și facilitarea accesului la resursele europene de finanțare, precum și pentru alte tipuri de finanțări nerambursabile.

Prin urmare, perspectivele de dezvoltare pe termen mediu și lung a municipiului Câmpulung sunt strâns legate de existența zonei metropolitane. Un rol important în procesul de dezvoltare economică a zonei îl au și comunitățile rurale pe teritoriul cărora se găsesc majoritatea resurselor naturale. Avantajele pe care le oferă mediul urban, combinate cu cele din mediul rural constituie baza de pornire pentru dezvoltarea microregiunii Câmpulung-Muscel cu impact la nivel regional și național.

10. Portofoliu de proiecte - Direcții principale de dezvoltare până în 2027

Nr. crt.	Obiectiv strategic/ domeniul prioritar/ măsură	Titlu proiect	Scurtă descriere/indicatori de monitorizare/ rezultate așteptate	Corelarea cu politicile comunitare și obiectivele de politică 2021-2027	Surse de finanțare
OS 1: Dezvoltarea armonioasă a spațiului urban prin îmbunătățirea infrastructurii de bază					
Prioritatea 1.1: Creșterea accesibilității și conectivității prin dezvoltarea infrastructurii de transport					
1	Măsura 1.1.1: Dezvoltarea infrastructurii de transport rutier	Reabilitarea căilor de comunicații din municipiul Câmpulung – străzi, trotuare, alei pietonale	<p>Modernizarea căilor de comunicații: reabilitare/asfaltare străzi, extinderea rețelei de străzi și în zonele periferice, reparare și amenajare trotuare și plantații de aliniament (în special în zonele de extindere a intravilanului), înființare zone și alei pietonale (cu precădere în zona centrului istoric); reabilitarea traseelor istorice dispărute sau decăzute pentru îmbunătățirea legăturilor dintre localități</p> <p>Măsuri complexe de reorganizare a circulației auto pentru limitarea aglomerărilor în trafic Reconfigurarea și amenajarea intersecțiilor principale</p> <p>Modernizarea podurilor existente, carosabile și pietonale; realizarea de poduri noi, carosabile și pietonale, peste apele Râului Târgului; alte poduri și podețe necesare</p> <p>Indicatori/Rezultate:</p> <ul style="list-style-type: none"> ▪ număr km străzi reabilitate/ asfaltate ▪ număr km străzi extinse ▪ suprafață trotuare amenajate ▪ suprafață alei pietonale realizate ▪ număr poduri și podețe existente reabilitate ▪ număr poduri și podețe noi amenajate ▪ număr beneficiari ai infrastructurii nou- create 	Politica de coeziune OP 3 „O Europă mai conectată – Mobilitate și conectivitatea regională a tehnologiei informației și comunicațiilor”	Bugetul local Fonduri guvernamentale Fonduri nerambursabile

	Amenajarea de locuri de parcare în zona centrală a municipiului Câmpulung și amenajarea parcărilor rezidențiale	<p>Amenajarea de locuri de parcare subterane și centre de tip “PARK & RIDE” în zonele adiacente zonei centrale a municipiului Câmpulung - în scopul limitării traficului de mașini în zona centrală, decongestionării străzilor adiacente și facilitarea traficului de mașini și a accesului pietonal, inclusiv în vederea introducerii pe viitor a transportului în comun în municipiu și crearea de trasee. Pentru parcările subterane au fost identificate două zone: - spațiul verde și fosta clădire de vară din str. Republicii nr. 61; - a doua parcare se va amenaja sub Piața Jurământului.</p> <p>Amenajarea parcărilor rezidențiale: crearea de parcări multietajate (subterane și/ sau supraterane). Reorganizarea zonelor de garare din cadrul insulelor de locuit.</p> <p>Indicatori/Rezultate:</p> <ul style="list-style-type: none"> ▪ număr locuri de parcare amenajate ▪ număr centre de tip „PARK & RIDE” înființate ▪ număr locuri de parcare rezidențială înființate ▪ suprafață garaje/zone de staționare reamenajată - reducerea/eliminarea parcarii pe carosabil - dregvarea spațiilor verzi ocupate de mașini - suprafață spațiu redat comunității prin desființarea garajelor existente pe spațiul public 	Politica de coeziune OP 3 „O Europă mai conectată – Mobilitate și conectivitatea regională a tehnologiei informației și comunicațiilor”	Bugetul local Fonduri guvernamentale Fonduri nerambursabile
--	--	--	---	---

	Crearea unei traseu ocolitor în vederea fluidizării circulației auto	Crearea unei circulații perimetrice în zona de vest a orașului Cămpulung (pe baza unor studii de specialitate și lucrări de execuție), care să asigure o circulație coerentă, independentă, de legătură dintre zona Grui și sudul orașului (traseu ocolitor) Completarea centurii ocolitoare care ar ajuta la reducerea poluării cu noxe din oraș. Indicatori/Rezultate: ▪ un traseu ocolitor creat - reducerea poluării cu noxe din oraș - reducerea poluării fonice, în special în zona centrală	Politica de coeziune OP 3 „O Europă mai conectată – Mobilitate și conectivitatea regională a tehnologiei informației și comunicațiilor”	Bugetul local Fonduri guvernamentale Fonduri nerambursabile
Măsura 1.1.2: Dezvoltarea unei infrastructuri de transport alternativ	Amenajarea de piste ciclabile în vederea accesării facile a zonei centrale și a zonelor adiacente și implementarea unui sistem de închiriere biciclete Proiecte noi și proiecte predefinite, precum: 1. Proiect cultural: 7 km de pistă de bicicletă care să unească majoritatea monumentelor istorice din oraș. 2. Proiect funcțional: 10 km de pistă de bicicletă de-a lungul celor 3 drumuri județene din zonă și de-a lungul DN73, care ar face legatură cu localitățile Bughea de Sus, Bughea de Jos, Schitu Golești, Mioarele, Lerești, Valea Mare. 3. Proiect Turistic Offroad: 20 de km de pistă de-a lungul Râului Targului, care apoi urcă pe dealul Grui (vedere spre dealul Măgura) de-a lungul unei linii dezafectate de tren și merge printr-o zonă pitorească până în dealul Mărcuș (vedere asupra masivului Iezer – Păpușa).	Înființarea pistelor de biciclete în vederea asigurării unei alternative de transport eficientă energetic și ecologic, inclusiv locuri de odihnă, locuri de parcare biciclete și locuri de alimentare cu energie a bicicletelor electrice. Dezvoltarea rețelei de piste ciclabile în teritoriul municipiului, puse în legătură cu traseele deja amenajate. Introducerea unor sisteme de tip bike-sharing. Amenajarea de piste de biciclete prin care zona turistică a orașului să fie legată de principalele atracții turistice din vecinătăți. Indicatori/Rezultate: ▪ piste ciclabile - km amenajați ▪ număr trasee ciclabile înființate, amenajate, date în folosință ▪ sistem de închiriere biciclete înființat - promovarea unor soluții de transport ecologice - reducerea emisiilor echivalent CO2 - reducerea costurilor cu transportul pe raza municipiului - promovarea unor soluții eficiente energetic - promovarea unor soluții prietenoase cu mediul înconjurător	Politica de coeziune OP 3 „O Europă mai conectată – Mobilitate și conectivitatea regională a tehnologiei informației și comunicațiilor”	Bugetul local Fonduri guvernamentale Fonduri nerambursabile

	Amenajarea unor trasee pietonale, ce urmăresc traseele ciclabile, pe parcursul cărora se regăsesc spațiile de la nivelul terenului, propuse a se reamenaja, după construirea parcărilor subterane, drept spații de odihnă și relaxare pentru pietoni. Indicatori/Rezultate: ▪ trasee pietonale - km amenajați ▪ număr spații de odihnă și relaxare pentru pietoni amenajate	Amenajarea unor trasee pietonale, ce urmăresc traseele ciclabile, pe parcursul cărora se regăsesc spațiile de la nivelul terenului, propuse a se reamenaja, după construirea parcărilor subterane, drept spații de odihnă și relaxare pentru pietoni. Indicatori/Rezultate: ▪ trasee pietonale - km amenajați ▪ număr spații de odihnă și relaxare pentru pietoni amenajate	Politica de coeziune OP 3 „O Europă mai conectată – Mobilitate și conectivitatea regională a tehnologiei informației și comunicațiilor”	Bugetul local Fonduri guvernamentale Fonduri nerambursabile
	Promovarea transportului ecologic prin oferirea unor soluții de închiriere și/sau de încărcare a autoturismelor electrice în vederea transportului pe raza municipiului	Puncte/stații de închiriere autoturisme electrice Stații de încărcare a autoturismelor electrice Promovarea soluțiilor de propulsie alternativă (electric, biocarburant, biciclete, trotinete etc.), încurajarea mersului pe jos Indicatori/Rezultate: ▪ număr puncte/stații de închiriere înființate ▪ număr stații de alimentare autoturisme electrice ▪ număr campanii/acțiuni de promovare a unor soluții de transport ecologice - reducerea emisiilor echivalent CO2 - reducerea costurilor cu transportul pe raza municipiului - promovarea unor soluții eficiente energetic - promovarea unor soluții prietenoase cu mediul înconjurător	Politica de coeziune OP 3 „O Europă mai conectată – Mobilitate și conectivitatea regională a tehnologiei informației și comunicațiilor”	Bugetul local Fonduri guvernamentale Fonduri nerambursabile

			<p>Reconversia clădirii ce a aparținut Școlii nr. 6 în depou pentru autobuze electrice și sediu ADP Câmpulung.</p> <p>Achiziționarea autobuzelor electrice și construirea de stații de încărcare electrice.</p> <p>Indicatori/Rezultate:</p> <ul style="list-style-type: none"> ▪ o clădire refuncționalizată ca depou ▪ număr autobuze electrice achiziționate și date în folosină ▪ stații de încărcare electrice construite - promovarea unor soluții de transport ecologice - reducerea emisiilor echivalent CO2 - reducerea costurilor cu transportul pe raza municipiului - reducerea nivelului de zgomot - promovarea unor soluții prietenoase cu mediul înconjurător 	<p>Politica de coeziune OP 3 „O Europă mai conectată – Mobilitate și conectivitatea regională a tehnologiei informației și comunicațiilor”</p>	<p>Bugetul local Fonduri guvernamentale Fonduri nerambursabile</p>
<p>Modernizarea transportului public urban – un transport mai ecologic</p>	<p>Proiect complex pentru utilizarea liniilor de cale ferată existente pentru transportul în comun urban și periurban</p>	<p>Proiect complex pentru utilizarea liniilor de cale ferată existente pentru transportul în comun urban și periurban: implementarea unui serviciu de transport public local utilizând calea ferată existentă; înființarea de noi puncte de oprire și accesibilizarea acestora.</p> <p>Este un proiect ce poate aduce beneficii reale utilizatorilor, dar și orașului: reducerea supraglomerării traficului rutier și blocarea orașului, reducerea timpului petrecut în trafic, reducerea poluării mediului.</p> <p>Indicatori/Rezultate:</p> <ul style="list-style-type: none"> ▪ un sistem de transport public local pe calea ferată implementat ▪ înființarea de noi puncte de oprire și accesibilizarea acestora - promovarea unor soluții de transport ecologice - reducerea emisiilor echivalent CO2 - reducerea costurilor cu transportul pe raza municipiului - reducerea nivelului de zgomot - promovarea unor soluții prietenoase cu mediul înconjurător 	<p>Politica de coeziune OP 3 „O Europă mai conectată – Mobilitate și conectivitatea regională a tehnologiei informației și comunicațiilor”</p>	<p>Bugetul local Fonduri guvernamentale Fonduri nerambursabile</p>	

			<p>Realizarea de puncte intermodale în nodurile majore ale rețelei de transport: noduri ale rețelei - gară, autogară; amenajare spații de parcare biciclete, autoturisme, peroane pentru transportul public, facilități călători.</p> <p>Indicatori/Rezultate:</p> <ul style="list-style-type: none"> ▪ număr puncte intermodale realizate ▪ număr spații de parcare biciclete, autoturisme amenajate ▪ facilități pentru călători înființate - promovarea unor soluții de transport ecologice - reducerea emisiilor echivalent CO2 - reducerea costurilor cu transportul pe raza municipiului - reducerea nivelului de zgomot - promovarea unor soluții prietenoase cu mediul înconjurător 	<p>Politica de coeziune OP 3 „O Europă mai conectată – Mobilitate și conectivitatea regională a tehnologiei informației și comunicațiilor”</p>	<p>Bugetul local Fonduri guvernamentale Fonduri nerambursabile</p>
<p>Realizarea de puncte intermodale în nodurile majore ale rețelei de transport local</p>					

Prioritatea 1.2: Asigurarea condițiilor de dezvoltare prin realizarea de investiții în infrastructura de utilități publice			
1	Măsura 1.2.1: Dezvoltarea infrastructurii de apă și canalizare	Reabilitarea și extinderea rețelei de apă și canalizare	Reabilitarea și extinderea rețelei de apă și canal, inclusiv adoptarea de soluții alternative pentru producerea apei calde menajere - panouri solare pentru furnizare apă caldă. Extinderea rețelei de alimentare cu apă și canalizare pentru zona de sud a municipiului prin realizarea unei stații de pompare, precum și a unei stații de tratare a apelor uzate în zona de sud care să deservescă următoarele cartiere: Olari Subești, Flămândă, Mărcuși, Apa Sărată. Realizarea/reabilitarea unui sistem de canalizare și epurare a apelor uzate Realizarea unui sistem de drenaj care să conducă apele pluviale în aval de structurile CHEMP (cu stație de pompare). Asigurarea sistemului de evacuare a apelor pluviale în spațiul public, concomitent cu tratarea adecvată a pietonalelor și aleilor carosabile. Indicatori/Rezultate: ▪ lungimea totală a rețelei de distribuție a apei reabilitată și extinsă ▪ soluții alternative pentru furnizare apă caldă implementate ▪ lungimea totală a rețelei de canalizare menajeră reabilitată și extinsă; ▪ stații de pompare ape uzate înființată; ▪ stații de tratare a apelor uzate înființată; ▪ un sistem de canalizare și epurare a apelor uzate realizat; ▪ sistemului de evacuare a apelor pluviale modernizat. - reducerea costurilor cu energia termică pentru prepararea apei calde - reducerea emisiilor echivalent CO2 - promovarea unor soluții eficiente energetic - promovarea unor soluții prietenoase cu mediul înconjurător - promovarea unor soluții ce utilizează energie regenerabilă
			Politica de coeziune OP 2 „O Europă cu emisii scăzute de carbon și mai ecologică – Tranziția către o energie nepoluantă și echitabilă, investiții verzi și albastre, economia circulară, adaptarea la schimbările climatice și prevenirea riscurilor
			Bugetul local Fonduri guvernamentale Fonduri nerambursabile

2	Măsura 1.2.2: Dezvoltarea infrastructurii de iluminat public	Extinderea și modernizarea sistemului de iluminat public	Reabilitarea, modernizarea și completarea sistemului de iluminat public folosind, cu prioritate, energia regenerabilă (montarea de panouri solare pe stâlpii de iluminat public etc.). Amplasarea în subteran a rețelelor electrice de distribuție. Operarea sistemului de iluminat public printr-un sistem de dispecerat inteligent și un sistem de identificare a avariilor, programarea intervențiilor, mentenanță etc. Indicatori/Rezultate: ▪ sistem de iluminat public extins și modernizat; ▪ un dispecerat inteligent cu sistem de identificare a avariilor, programarea intervențiilor, mentenanță etc. înființat; ▪ reducerea consumului de energie cu cel puțin 30%; ▪ reducerea costurilor cu energia electrică cu minimum 45%; ▪ reducerea amprentei de CO2 cu cel puțin 30%. - scăderea consumului anual de energie primară în iluminatul public și a emisiilor de CO2; - ameliorarea securității, siguranței și confortului cetățenilor pe timp de noapte; - diminuarea poluării luminoase; - folosirea materialelor ecologice pentru protecția mediului; - promovarea unor soluții eficiente energetic; - promovarea unor soluții prietenoase cu mediul înconjurător.
			Politica de coeziune OP 2 „O Europă cu emisii scăzute de carbon și mai ecologică – Tranziția către o energie nepoluantă și echitabilă, investiții verzi și albastre, economia circulară, adaptarea la schimbările climatice și prevenirea riscurilor”
			Bugetul local Fonduri guvernamentale Fonduri nerambursabile

	Realizarea de instalații de iluminat decorativ a principalelor edificii publice și monumente istorice, pe baza unor studii de specialitate, inclusiv prin utilizarea surselor alternative de energie (panouri, becuri cu încălzire solară).	Realizarea de instalații de iluminat decorativ a principalelor edificii publice și monumente istorice realizate; - promovarea unor soluții eficiente energetice; - promovarea unor soluții prietenoase cu mediul înconjurător.	Realizarea de instalații de iluminat decorativ a principalelor edificii publice și monumente istorice, pe baza unor studii de specialitate, inclusiv prin utilizarea surselor alternative de energie (panouri, becuri cu încălzire solară).	Politică de coeziune OP 2 „O Europă cu emisii scăzute de carbon și mai ecologică – Tranziția către o energie nepoluantă și echitabilă, investiții verzi și albastre, economia circulară, adaptarea la schimbările climatice și prevenirea riscurilor”	Bugetul local Fonduri guvernamentale Fonduri nerambursabile
3	Măsura 1.2.3: Dezvoltarea infrastructurii de gaze naturale	Înființarea și extinderea sistemului de distribuție gaze naturale	La ora actuală rețeaua de distribuție a gazelor naturale acoperă cca 46% din străzile municipiului, fiind necesară extinderea acesteia pentru deservirea tuturor celor care solicită acest serviciu, dar și pentru zonele propuse pentru dezvoltarea localității. Indicatori/Rezultate: ▪ km rețea de alimentare cu gaz natural extinsă; ☑ număr gospodării racordate la rețeaua de alimentare cu gaz natural	Politică de coeziune OP 5 „O Europă mai aproape de cetățeni prin promovarea dezvoltării durabile și integrate a zonelor urbane, rurale și de coastă și a inițiativelor locale”	Bugetul local Fonduri guvernamentale Fonduri nerambursabile

4	Măsura 1.2.4: Creșterea eficienței energetice a clădirilor publice și rezidențiale	Creșterea eficienței energetice în clădirile publice	Reabilitarea termică a clădirilor publice (inclusiv măsuri de consolidare a clădirilor) și/sau înlocuirea sistemelor consumatoare de energie electrică cu sisteme eficiente energetice și/sau utilizarea surselor regenerabile de energie, în vederea îmbunătățirii eficienței energetice în clădirile publice. Implementarea sistemelor de management energetic având ca scop îmbunătățirea eficienței energetice și monitorizarea consumurilor de energie. Instalarea unor sisteme de recuperare a căldurii (din aerul evacuat). Utilizarea surselor alternative pentru producerea energiei: utilizarea energiei solare pentru furnizare apă caldă. Indicatori/Rezultate: ▪ număr clădiri publice reabilitate termic (inclusiv consolidate); ▪ reducerea consumului de energie cu cel puțin 40% ▪ reducerea emisiilor echivalent CO2 cu cel puțin 40% - reducerea costurilor cu energia electrică - promovarea unor soluții eficiente energetice - promovarea unor soluții prietenoase cu mediul înconjurător - promovarea unor soluții ce utilizează energie regenerabilă	Politică de coeziune OP 2 „O Europă cu emisii scăzute de carbon și mai ecologică – Tranziția către o energie nepoluantă și echitabilă, investiții verzi și albastre, economia circulară, adaptarea la schimbările climatice și prevenirea riscurilor” OP 5 „O Europă mai aproape de cetățeni prin promovarea dezvoltării durabile și integrate a zonelor urbane, rurale și de coastă și a inițiativelor locale”	Bugetul local Fonduri guvernamentale Fonduri nerambursabile
---	---	--	---	--	---

	Creșterea eficienței energetice în clădirile rezidențiale	Reabilitarea termică a blocurilor de locuințe, prin aplicare de termosistem și/sau schimbarea tâmplăriei și/sau termoizolație la terase, șarpante, învelitori în vederea îmbunătățirii eficienței energetice, inclusiv măsuri de consolidare a clădirilor. Implementarea sistemelor de management energetic având ca scop îmbunătățirea eficienței energetice și monitorizarea consumurilor de energie. Utilizarea surselor alternative pentru producerea energiei: utilizarea energiei solare pentru furnizare apă caldă. Indicatori/Rezultate: ▪ număr clădiri rezidențiale reabilitate termic (inclusiv consolidate); ▪ reducerea consumului de energie cu cel puțin 40% ▪ reducerea emisiilor echivalent CO2 cu cel puțin 40% - reducerea costurilor cu energia electrică - promovarea unor soluții eficiente energetic - promovarea unor soluții prietenoase cu mediul înconjurător - promovarea unor soluții ce utilizează energie regenerabilă	Politica de coeziune OP 2 „O Europă cu emisii scăzute de carbon și mai ecologică – Tranziția către o energie nepoluantă și echitabilă, investiții verzi și albastre, economia circulară, adaptarea la schimbările climatice și prevenirea riscurilor” OP 5 „O Europă mai aproape de cetățeni prin promovarea dezvoltării durabile și integrate a zonelor urbane, rurale și de coastă și a inițiativelor locale”	Bugetul local Fonduri guvernamentale Fonduri nerambursabile
5	Măsura 1.2.5: Utilizarea surselor alternative pentru producerea de energie termică și electrică	Furnizarea energiei termice la nivelul municipiului Câmpulung utilizând surse regenerabile (biomasă) Indicatori/Rezultate: ▪ o capacitate de producere a energiei termice din biomasă înființată/ implementată - reducerea costurilor cu energia termică - reducerea emisiilor echivalent CO2 - promovarea unor soluții eficiente energetic - promovarea unor soluții prietenoase cu mediul înconjurător - promovarea unor soluții ce utilizează energie regenerabilă	Politica de coeziune OP 2 „O Europă cu emisii scăzute de carbon și mai ecologică – Tranziția către o energie nepoluantă și echitabilă, investiții verzi și albastre, economia circulară, adaptarea la schimbările climatice și prevenirea riscurilor” OP 5 „O Europă mai aproape de cetățeni prin promovarea dezvoltării durabile și integrate a zonelor urbane, rurale și de coastă și a inițiativelor locale”	Bugetul local Fonduri guvernamentale Fonduri nerambursabile

	Înființare Parc Fotovoltaic – Municipiul Câmpulung	Convertirea energiei solare în energie electrică cu ajutorul panourilor solare fotovoltaice Indicatori/Rezultate: ▪ un parc fotovoltaic înființat și funcțional - producerea energiei electrice din surse disponibile local - reducerea emisiilor echivalent CO2 - promovarea unor soluții eficiente energetic - promovarea unor soluții prietenoase cu mediul înconjurător - promovarea unor soluții ce utilizează energie regenerabilă	Politica de coeziune OP 2 „O Europă cu emisii scăzute de carbon și mai ecologică – Tranziția către o energie nepoluantă și echitabilă, investiții verzi și albastre, economia circulară, adaptarea la schimbările climatice și prevenirea riscurilor” OP 5 „O Europă mai aproape de cetățeni prin promovarea dezvoltării durabile și integrate a zonelor urbane, rurale și de coastă și a inițiativelor locale”	Bugetul local Fonduri guvernamentale Fonduri nerambursabile
	Creșterea eficienței energetice în clădirile rezidențiale	Reabilitarea termică a blocurilor de locuințe, prin aplicare de termosistem și/sau schimbarea tâmplăriei și/sau termoizolație la terase, șarpante, învelitori în vederea îmbunătățirii eficienței energetice, inclusiv măsuri de consolidare a clădirilor. Implementarea sistemelor de management energetic având ca scop îmbunătățirea eficienței energetice și monitorizarea consumurilor de energie. Utilizarea surselor alternative pentru producerea energiei: utilizarea energiei solare pentru furnizare apă caldă. Indicatori/Rezultate: ▪ număr clădiri rezidențiale reabilitate termic (inclusiv consolidate); ▪ reducerea consumului de energie cu cel puțin 40% ▪ reducerea emisiilor echivalent CO2 cu cel puțin 40% - reducerea costurilor cu energia electrică - promovarea unor soluții eficiente energetic - promovarea unor soluții prietenoase cu mediul înconjurător - promovarea unor soluții ce utilizează energie regenerabilă	Politica de coeziune OP 2 „O Europă cu emisii scăzute de carbon și mai ecologică – Tranziția către o energie nepoluantă și echitabilă, investiții verzi și albastre, economia circulară, adaptarea la schimbările climatice și prevenirea riscurilor” OP 5 „O Europă mai aproape de cetățeni prin promovarea dezvoltării durabile și integrate a zonelor urbane, rurale și de coastă și a inițiativelor locale”	Bugetul local Fonduri guvernamentale Fonduri nerambursabile

Prioritatea 1.3: Asigurarea condițiilor de dezvoltare prin realizarea de investiții în regenerarea urbană

1	Măsura 1.3.1: Restaurarea și reabilitarea și punerea în valoare a fondului construit	Repunerea în uz a clădirilor publice fără utilizare în momentul de față	<p>Repunerea în uz (cu eventuale modificări funcționale) a clădirilor publice fără utilizare în momentul de față, cu respectarea bunelor practici în materie de intervenții asupra patrimoniului construit, dacă este cazul: restaurarea Băilor și a Parcului Krețulescu, a Gării Centrale Cămpulung, a Casei de Cultură „Tudor Mușatescu” ș.a., înființarea unui centru cultural – sală polivalentă – prin preluarea Casei de cultură a Sindicatelor și refuncționalizarea sa etc.</p> <p>Indicatori/Rezultate:</p> <ul style="list-style-type: none"> ▪ număr clădiri publice reabilite/refuncționalizate/redate comunității ▪ număr acțiuni, evenimente, proiecte, programe desfășurate în legătură și în spațiile reamenajate 	<p>Politica de coeziune</p> <p>OP 2 „O Europă cu emisii scăzute de carbon și mai ecologică – Tranziția către o energie nepoluantă și echitabilă, investiții verzi și albastre, economia circulară, adaptarea la schimbările climatice și prevenirea riscurilor”</p> <p>OP 5 „O Europă mai aproape de cetățeni prin promovarea dezvoltării durabile și integrate a zonelor urbane, rurale și de coastă și a inițiativelor locale”</p>	<p>Bugetul local</p> <p>Fonduri guvernamentale</p> <p>Fonduri nerambursabile</p>
		Reabilitarea clădirilor reprezentative din centrul orașului și din zonele rurale	<p>Reabilitarea, restaurare și punerea în valoare a clădirilor reprezentative care adăpostesc sau adăposteau instituții și servicii publice (școli, spitale, clădiri administrative ș.a.) din centrul orașului și din zonele rurale aparținătoare, inclusiv prin adoptarea de soluții prietenoase cu mediul</p> <p>Indicatori/Rezultate:</p> <ul style="list-style-type: none"> ▪ număr clădiri reprezentative reabilitate, restaurare și punerea în valoare 	<p>Politica de coeziune</p> <p>OP 2 „O Europă cu emisii scăzute de carbon și mai ecologică – Tranziția către o energie nepoluantă și echitabilă, investiții verzi și albastre, economia circulară, adaptarea la schimbările climatice și prevenirea riscurilor”</p> <p>OP 5 „O Europă mai aproape de cetățeni prin promovarea dezvoltării durabile și integrate a zonelor urbane, rurale și de coastă și a inițiativelor locale”</p>	<p>Bugetul local</p> <p>Fonduri guvernamentale</p> <p>Fonduri nerambursabile</p>

2	Măsura 1.3.2: Creșterea calității, a coerenței și a siguranței spațiului public	Revitalizarea Zonei Centrale, istorice a Municipiului Cămpulung (Situl istoric Cămpulung)	<p>Amenajarea și reabilitarea zonei centrale a orașului și crearea unui spațiu public unitar, care să pună evidență monumentele istorice și fondul construit valoros; inclusiv lucrări de restaurare a construcțiilor adiacente; spațiul central va fi destinat cu precădere circulației pietonale prin:</p> <ul style="list-style-type: none"> - restaurare, consolidare și reabilitare a fondului construit - reabilitarea fatadelor în Situl istoric Cămpulung, începând cu zona centrului comercial istoric - restructurare a circulațiilor și spațiilor publice pietonale - amenajare a spațiilor publice dedicate pietonilor - amenajare a parcurilor cu destinație turistică - amenajare a spațiilor plantate și aliniamentelor - crearea unei zone de recreere pe versantul estic al Dealului Gru - reabilitarea zonei Pieței Orașului <p>Indicatori/Rezultate:</p> <ul style="list-style-type: none"> ▪ zona centrală istorică revitalizată ▪ spații pietonale amenajate 	<p>Politica de coeziune</p> <p>OP 2 „O Europă cu emisii scăzute de carbon și mai ecologică – Tranziția către o energie nepoluantă și echitabilă, investiții verzi și albastre, economia circulară, adaptarea la schimbările climatice și prevenirea riscurilor”</p> <p>OP 5 „O Europă mai aproape de cetățeni prin promovarea dezvoltării durabile și integrate a zonelor urbane, rurale și de coastă și a inițiativelor locale”</p>	<p>Bugetul local</p> <p>Fonduri guvernamentale</p> <p>Fonduri nerambursabile</p>
		Reabilitarea peisagistică a malurilor Râului Târgului	<p>Reabilitarea peisagistică a malurilor Râului Târgului prin:</p> <ul style="list-style-type: none"> - eliminarea riscurilor naturale precum și alte lucrări hidrotehnice și edilitare - restructurarea circulațiilor carosabile, ciclabile și pietonale - amenajare a spațiilor verzi - trasare a liniilor de iluminat urban - inserarea unor funcțiuni comerciale și servicii în zonă - mobilarea spațiilor publice cu mobilier urban <p>Indicatori/Rezultate:</p> <ul style="list-style-type: none"> ▪ lungime trasee carosabile, ciclabile și pietonale ▪ suprafață spațiilor verzi amenajate ▪ lucrări hidrotehnice și edilitare efectuate ▪ număr zone/suprafețe spații cu funcțiuni comerciale și servicii înființate ▪ spații publice mobilate și care dispun de iluminat public 	<p>Politica de coeziune</p> <p>OP 2 „O Europă cu emisii scăzute de carbon și mai ecologică – Tranziția către o energie nepoluantă și echitabilă, investiții verzi și albastre, economia circulară, adaptarea la schimbările climatice și prevenirea riscurilor”</p> <p>OP 5 „O Europă mai aproape de cetățeni prin promovarea dezvoltării durabile și integrate a zonelor urbane, rurale și de coastă și a inițiativelor locale”</p>	<p>Bugetul local</p> <p>Fonduri guvernamentale</p> <p>Fonduri nerambursabile</p>

			<p>Se propun următoarele:</p> <ul style="list-style-type: none"> - amenajarea spațiilor publice în centrul cartierului Grui – Blocuri; - amenajarea spațiilor publice în centrul cartierului Strada Gruului; - menajarea spațiilor publice în centrul cartierelor Vișoi – Blocuri <p>Indicatori/Rezultate:</p> <ul style="list-style-type: none"> ▪ număr spații publice amenajate în cartierele municipiului 	<p>Politica de coeziune</p> <p>OP 2 „O Europă cu emisii scăzute de carbon și mai ecologică – Tranziția către o energie nepoluantă și echitabilă, investiții verzi și albastre, economia circulară, adaptarea la schimbările climatice și prevenirea riscurilor”</p> <p>OP 5 „O Europă mai aproape de cetățeni prin promovarea dezvoltării durabile și integrate a zonelor urbane, rurale și de coastă și a inițiativelor locale”</p>	<p>Bugetul local</p> <p>Fonduri guvernamentale</p> <p>Fonduri nerambursabile</p>
Formarea unor centre funcționale ale cartierelor mari de locuințe	Amenajarea/ameliorarea/echiparea spațiilor verzi de interes public	<p>Amenajarea/ameliorarea/echiparea spațiilor verzi de interes public:</p> <ul style="list-style-type: none"> - reamenajare Grădina „Merci” - înființarea unui parc tematic - OZN-uri în Parcul Ștefănescu - reamenajarea și revitalizarea parcului dendrologic - Parcul Drăghiceanu - alte spații verzi, parcuri, grădini reamenajate/înființate în cartierele municipiului Câmpulung <p>Indicatori/Rezultate:</p> <ul style="list-style-type: none"> ▪ suprafață spații verzi de interes public amenajate/ameliorate/echipate cu mobilier urban 	<p>Politica de coeziune</p> <p>OP 2 „O Europă cu emisii scăzute de carbon și mai ecologică – Tranziția către o energie nepoluantă și echitabilă, investiții verzi și albastre, economia circulară, adaptarea la schimbările climatice și prevenirea riscurilor”</p> <p>OP 5 „O Europă mai aproape de cetățeni prin promovarea dezvoltării durabile și integrate a zonelor urbane, rurale și de coastă și a inițiativelor locale”</p>	<p>Bugetul local</p> <p>Fonduri guvernamentale</p> <p>Fonduri nerambursabile</p>	

			<p>Regenerarea parcului industrial „ARO” prin:</p> <ul style="list-style-type: none"> - defaectare a zonei de construcții degradate tehnic și moral - echiparea tehnico-edilitară corespunzătoare - achiziționare a unor terenuri - amenajare a căilor de transport și a spațiilor publice - amenajare a unui parc logistic și nod de transport <p>Indicatori/Rezultate:</p> <ul style="list-style-type: none"> ▪ un parc industrial înființat, la dispoziția investitorilor 	<p>Politica de coeziune</p> <p>OP 2 „O Europă cu emisii scăzute de carbon și mai ecologică – Tranziția către o energie nepoluantă și echitabilă, investiții verzi și albastre, economia circulară, adaptarea la schimbările climatice și prevenirea riscurilor”</p> <p>OP 5 „O Europă mai aproape de cetățeni prin promovarea dezvoltării durabile și integrate a zonelor urbane, rurale și de coastă și a inițiativelor locale”</p>	<p>Bugetul local</p> <p>Fonduri guvernamentale</p> <p>Fonduri nerambursabile</p>
Regenerarea parcului industrial „ARO” (parteneriat public-privat)	Creșterea siguranței spațiului public	<p>Creșterea siguranței spațiului public prin montarea unui sistem de supraveghere video a întregului oraș (mai ales în cartierele mai puțin sigure), monitorizat printr-un dispecerat</p> <p>Indicatori/Rezultate:</p> <ul style="list-style-type: none"> ▪ un sistem de supraveghere video (inclusiv dispecerat) montat și operațional 	<p>OP 5 „O Europă mai aproape de cetățeni prin promovarea dezvoltării durabile și integrate a zonelor urbane, rurale și de coastă și a inițiativelor locale”</p>	<p>Bugetul local</p> <p>Fonduri guvernamentale</p> <p>Fonduri nerambursabile</p>	

Prioritatea 1.4: Asigurarea condițiilor de dezvoltare prin realizarea de investiții în infrastructura culturală, sportivă și de agrement

1	Măsura 1.4.1: Dezvoltarea infrastructurii culturale	Reabilitarea activităților și a evenimentelor culturale locale, în parteneriat cu comunitatea și cu sistemul asociativ local, precum și a spațiilor necesare	<ul style="list-style-type: none"> - reabilitarea și reconversia spațiilor/ clădirilor abandonate în spații pentru manifestări precum spectacole, jocuri, conferințe, alte tipuri de manifestări cultural-artistice; - construirea unui cinematograful; - revitalizarea funcției Casei de Cultură Tudor Mușatescu, inclusiv amenajarea spațiului verde din fața clădirii; - acțiuni de promovare a activităților, evenimentelor culturale, inclusiv prin realizarea infrastructurii de afișaj stradal; - sprijinirea adaptării demersurilor artistice la platforme diverse de prezentare și difuzare, inclusiv în mediul digital; <p>Indicatori/Rezultate:</p> <ul style="list-style-type: none"> ▪ număr de acțiuni întreprinse ▪ un cinematograful construit ▪ număr beneficiari ai acțiunilor întreprinse și infrastructurii construite 	<p>Politica de coeziune</p> <p>OP 2 „O Europă cu emisii scăzute de carbon și mai ecologică – Tranziția către o energie nepoluantă și echitabilă, investiții verzi și albastre, economia circulară, adaptarea la schimbările climatice și prevenirea riscurilor”</p> <p>OP 5 „O Europă mai aproape de cetățeni prin promovarea dezvoltării durabile și integrate a zonelor urbane, rurale și de coastă și a inițiativelor locale”</p>	Bugetul local Fonduri guvernamentale Fonduri nerambursabile
2	Măsura 1.4.2: Conservarea și punerea în valoare a moștenirii culturale muscelene	Conservarea și punerea în valoare a moștenirii culturale muscelene	<p>Conservarea și punerea în valoare a moștenirii culturale muscelene prin:</p> <ul style="list-style-type: none"> - conservarea și punerea în valoare a gospodăriilor tradiționale din zonele rurale ale orașului (inclusiv înființarea unui mic muzeu al satului/tradițional din Muscel); - cercetarea, identificarea și restaurarea valorilor de patrimoniu etnografic, inclusiv elaborarea unui studiu privind identitatea locală și promovarea valorilor autentice pe care orașul le oferă; - conservarea activităților tradiționale și a patrimoniului imaterial (tradiții, meserii, port popular muscelan, târgul de Sf. Ilie); - digitizarea patrimoniului cultural local și promovarea acestuia prin site-urile locale (ale instituțiilor publice, ale operatorilor locali din turism, ale cultelor religioase, ONG-uri etc.); - atribuirea numelor istorice arterelor din teritoriul municipal și montarea plăcilor de semnalizare; - creșterea importanței evenimentelor culturale și comerciale și în special a târgului istoric de Sf. Ilie; organizarea de târguri periodice. <p>Indicatori/Rezultate:</p> <ul style="list-style-type: none"> ▪ număr de acțiuni de conservare și punere în valoare a moștenirii culturale locale ▪ număr de evenimente generate în legătură cu punere în valoare a moștenirii culturale locale ▪ număr de vizitatori/turiști prezenți la evenimentele organizate 	<p>Politica de coeziune</p> <p>OP 2 „O Europă cu emisii scăzute de carbon și mai ecologică – Tranziția către o energie nepoluantă și echitabilă, investiții verzi și albastre, economia circulară, adaptarea la schimbările climatice și prevenirea riscurilor”</p> <p>OP 5 „O Europă mai aproape de cetățeni prin promovarea dezvoltării durabile și integrate a zonelor urbane, rurale și de coastă și a inițiativelor locale”</p>	Bugetul local Fonduri guvernamentale Fonduri nerambursabile

Măsura 1.4.3: Sport și agrement	Amenajarea spațiilor publice cu zone pentru sporturi sociale, locuri de joacă pentru copii, în cadrul spațiilor verzi de tip scuar	<p>Amenajarea și modernizarea terenurilor de sport existente și realizarea unor noi spații destinate sportului în cadrul spațiilor verzi pentru agrement:</p> <ul style="list-style-type: none"> - modernizarea stadionului municipal - amenajarea unui ștrand în aer liber - amenajarea de locuri de joacă pentru copii în toate cartierele - amenajare piste de biciclete - amenajare zone de promenadă <p>Reabilitarea și reconversia spațiilor /clădirilor abandonate în spații multifuncționale: cluburi de elevi, de pensionari, de tineri etc.</p> <p>Indicatori/Rezultate:</p> <ul style="list-style-type: none"> ▪ număr de spații destinate sportului și agrementului reamenajate/nou create ▪ număr de beneficiari ai spațiilor reamenajate/nou create 	<p>Politica de coeziune</p> <p>OP 2 „O Europă cu emisii scăzute de carbon și mai ecologică – Tranziția către o energie nepoluantă și echitabilă, investiții verzi și albastre, economia circulară, adaptarea la schimbările climatice și prevenirea riscurilor”</p> <p>OP 5 „O Europă mai aproape de cetățeni prin promovarea dezvoltării durabile și integrate a zonelor urbane, rurale și de coastă și a inițiativelor locale”</p> <p>OP 4 „O Europă mai socială, pentru realizarea pilonului european al drepturilor sociale și sprijinirea calității locurilor de muncă, a învățământului, a competențelor, a incluziunii sociale și a accesului egal la sistemul de sănătate”</p>	Bugetul local Fonduri guvernamentale Fonduri nerambursabile
	Sprijinirea inițiativelor locale de creare de evenimente sportive în teritoriul municipal și în vecinătăți	<p>- finanțarea activităților sportive la nivel local, în special în mediul școlar</p> <p>- organizarea de competiții sportive locale/naționale</p> <p>Indicatori/Rezultate:</p> <ul style="list-style-type: none"> ▪ număr de evenimente organizate și susținute ▪ număr de participanți/beneficiari ai evenimentelor 	<p>Politica de coeziune</p> <p>OP 2 „O Europă cu emisii scăzute de carbon și mai ecologică – Tranziția către o energie nepoluantă și echitabilă, investiții verzi și albastre, economia circulară, adaptarea la schimbările climatice și prevenirea riscurilor”</p> <p>OP 4 „O Europă mai socială, pentru realizarea pilonului european al drepturilor sociale și sprijinirea calității locurilor de muncă, a învățământului, a competențelor, a incluziunii sociale și a accesului egal la sistemul de sănătate”</p> <p>OP 5 „O Europă mai aproape de cetățeni prin promovarea dezvoltării durabile și integrate a zonelor urbane, rurale și de coastă și a inițiativelor locale”</p>	Bugetul local Fonduri guvernamentale Fonduri nerambursabile

Prioritatea 1.5: Asigurarea condițiilor de dezvoltare prin realizarea de investiții în infrastructura educațională					
1	Măsura 1.5.1 - Dezvoltarea infrastructurii educaționale	Dezvoltarea infrastructurii educaționale respectiv: - dezvoltarea infrastructurii de învățământ preșcolar - dezvoltarea infrastructurii de învățământ primar și gimnazial - dezvoltarea infrastructurii de învățământ liceal - dezvoltarea sistemului de învățământ non-formal Indicatori/Rezultate: ▪ număr structuri reabilitate, extinse, dotate ▪ număr beneficiari ai structurilor reabilitate, extinse, dotate	Dezvoltarea infrastructurii educaționale, respectiv: - dezvoltarea infrastructurii de învățământ preșcolar - dezvoltarea infrastructurii de învățământ primar și gimnazial - dezvoltarea infrastructurii de învățământ liceal - dezvoltarea sistemului de învățământ non-formal Indicatori/Rezultate: ▪ număr structuri reabilitate, extinse, dotate ▪ număr beneficiari ai structurilor reabilitate, extinse, dotate	OP 4 „O Europă mai socială, pentru realizarea pilonului european al drepturilor sociale și sprijinirea calității locurilor de muncă, a învățământului, a competențelor, a incluziunii sociale și a accesului egal la sistemul de sănătate” OP 5 „O Europă mai aproape de cetățeni prin promovarea dezvoltării durabile și integrate a zonelor urbane, rurale și de coastă și a inițiativelor locale”	Bugetul local Fonduri guvernamentale Fonduri nerambursabile
		Înființarea unui Colegiu de Peisagistică în parteneriat cu UAUIM București care să reunească atât programa de la Agronomie, cât și programa celor de la UAUIM (noțiuni estetice și de proiectare). Indicatori/Rezultate: ▪ o unitate de învățământ înființată ▪ număr beneficiari ai structurii nou-înființate	Înființarea unui Colegiu de Peisagistică în parteneriat cu UAUIM București care să reunească atât programa de la Agronomie, cât și programa celor de la UAUIM (noțiuni estetice și de proiectare). Indicatori/Rezultate: ▪ o unitate de învățământ înființată ▪ număr beneficiari ai structurii nou-înființate	OP 4 „O Europă mai socială, pentru realizarea pilonului european al drepturilor sociale și sprijinirea calității locurilor de muncă, a învățământului, a competențelor, a incluziunii sociale și a accesului egal la sistemul de sănătate” OP 5 „O Europă mai aproape de cetățeni prin promovarea dezvoltării durabile și integrate a zonelor urbane, rurale și de coastă și a inițiativelor locale”	Bugetul local Fonduri guvernamentale Fonduri nerambursabile
		Construirea unei creșe medii în municipiul Câmpulung, cu capacitate totală 70 de copii, modernă și prietenoasă cu mediul înconjurător, în care energia necesară va proveni parțial din surse regenerabile, precum panourile fotovoltaice etc. Indicatori/Rezultate: ▪ o unitate de învățământ înființată ▪ număr beneficiari ai structurii nou-înființate	Construirea unei creșe medii în municipiul Câmpulung, cu capacitate totală 70 de copii, modernă și prietenoasă cu mediul înconjurător, în care energia necesară va proveni parțial din surse regenerabile, precum panourile fotovoltaice etc. Indicatori/Rezultate: ▪ o unitate de învățământ înființată ▪ număr beneficiari ai structurii nou-înființate	OP 4 „O Europă mai socială, pentru realizarea pilonului european al drepturilor sociale și sprijinirea calității locurilor de muncă, a învățământului, a competențelor, a incluziunii sociale și a accesului egal la sistemul de sănătate” OP 5 „O Europă mai aproape de cetățeni prin promovarea dezvoltării durabile și integrate a zonelor urbane, rurale și de coastă și a inițiativelor locale”	Bugetul local Fonduri guvernamentale Fonduri nerambursabile

Prioritatea 1.6: Asigurarea condițiilor de dezvoltare prin realizarea de investiții în infrastructura de sănătate și socială					
1	Măsura 1.6.1 Dezvoltarea infrastructurii de sănătate	Dezvoltarea infrastructurii de sănătate Reabilitarea, modernizarea, extinderea și dotarea infrastructurii de sănătate	Dezvoltarea infrastructurii de sănătate prin realizarea de investiții în: - reabilitarea, modernizarea, extinderea și dotarea tuturor clădirilor și secțiilor Spitalului Municipal Câmpulung (inclusiv prin crearea unei secții complete de chirurgie); - reabilitarea, modernizarea și dotarea Spitalului de Pneumofiziologie; - construirea unei clădiri noi pentru Spitalul de Pneumofiziologie, dotarea și echiparea acesteia conform funcțiilor specifice; - reabilitarea și modernizarea ambulatoriului Spitalului Municipal Câmpulung; - realizarea unui centru medico-social; Indicatori/Rezultate: ▪ număr structuri reabilitate, extinse, dotate ▪ număr structuri nou construite, dotate, echipate ▪ număr beneficiari ai structurilor reabilitate, extinse, dotate	OP 4 „O Europă mai socială, pentru realizarea pilonului european al drepturilor sociale și sprijinirea calității locurilor de muncă, a învățământului, a competențelor, a incluziunii sociale și a accesului egal la sistemul de sănătate” OP 5 „O Europă mai aproape de cetățeni prin promovarea dezvoltării durabile și integrate a zonelor urbane, rurale și de coastă și a inițiativelor locale”	Bugetul local Fonduri guvernamentale Fonduri nerambursabile
2	Măsura 1.6.2 Dezvoltarea infrastructurii sociale și de primă intervenție	Crearea, reabilitarea, modernizarea, extinderea și dotarea infrastructurii sociale și de primă intervenție	Dezvoltarea infrastructurii sociale și de primă intervenție prin programe de consolidare și reabilitare a fondului de locuințe în proprietate publică; sporirea stocului de locuințe de necesitate și a locuințelor sociale: - realizarea unui bloc de locuințe sociale cu 40 de unități locale - realizarea a 15 spații de cazare pentru victimele violenței în familie - dezvoltarea rețelei de asistență maternală - crearea, dezvoltarea de centre de/ pentru tineret care să ofere activități specifice de consiliere, ateliere de lucru, de creativitate, de dezvoltare a competențelor cheie (inclusiv digitale), antreprenoriale, sociale, civice. - dezvoltarea de servicii integrate pentru grupuri defavorizate, inclusiv transformarea, refuncționalizarea clădirilor abandonate/neutilizate aflate în proprietatea Primăriei în centre multifuncționale de servicii Indicatori/Rezultate: ▪ număr structuri reabilitate, extinse, dotate ▪ număr beneficiari ai structurilor reabilitate, extinse, dotate	OP 4 „O Europă mai socială, pentru realizarea pilonului european al drepturilor sociale și sprijinirea calității locurilor de muncă, a învățământului, a competențelor, a incluziunii sociale și a accesului egal la sistemul de sănătate” OP 5 „O Europă mai aproape de cetățeni prin promovarea dezvoltării durabile și integrate a zonelor urbane, rurale și de coastă și a inițiativelor locale”	Bugetul local Fonduri guvernamentale Fonduri nerambursabile

OS 2 - VALORIFICAREA UNITARĂ ȘI STRATEGICĂ A PATRIMONIULUI CULTURAL, ARHITECTURAL ȘI NATURAL CU SCOPUL DEZVOLTĂRII DESTINAȚIEI TURISTICE CÂMPULUNG-MUSCEL

Prioritatea 2.1 Stimularea dezvoltării sectorului turistic și creșterea notorietății municipiului Câmpulung ca destinație turistică de nivel național

1	Măsura 2.1.1.1 - Dezvoltarea și promovarea destinației turistice și a brand-ului Câmpulung-Muscel	Atestarea Municipiului Câmpulung ca stațiune turistică de interes național	Atestarea Municipiului Câmpulung ca stațiune turistică de interes național Reabilitarea băilor și a parcului Kretzulescu prin punerea în valoare a izvoarelor de apă termală existente. Indicatori/Rezultate: <ul style="list-style-type: none"> o stațiune turistică de interes național atestată un stabiliment de băi reabilitat și pus în funcțiune număr de beneficiari ai structurii reabilitate 	OP 5 „O Europă mai aproape de cetățeni prin promovarea dezvoltării durabile și integrate a zonelor urbane, rurale și de coastă și a inițiativelor locale”	Bugetul local Fonduri guvernamentale Fonduri nerambursabile
		Reabilitarea, renovarea obiectivelor turistice care aparțin patrimoniului cultural, istoric, religios, inclusiv a infrastructurii conexe	Reabilitarea, renovarea obiectivelor turistice care aparțin patrimoniului cultural, istoric, religios, inclusiv a parcurii, drumuri acces, puncte de informare etc.), marketingul și promovarea turistică a obiectivului Indicatori/Rezultate: <ul style="list-style-type: none"> număr obiective turistice care aparțin patrimoniului cultural, istoric, religios, inclusiv a infrastructurii conexe reabilitate, renovate și puse în valoare 	OP 5 „O Europă mai aproape de cetățeni prin promovarea dezvoltării durabile și integrate a zonelor urbane, rurale și de coastă și a inițiativelor locale”	Bugetul local Fonduri guvernamentale Fonduri nerambursabile

152

	Înființarea traseului turistic „Drumul Legământului”	Înființarea unui traseu turistic care să marcheze cele 37 de cruci votive seculare din municipiul Câmpulung: stabilirea traseu, marcaje, panouri explicative (adaptate inclusiv pentru persoane cu diverse deficiențe/dizabilități), indicatoare de direcționare către obiective, reabilitare/restaurare obiective (după caz), Indicatori/Rezultate: <ul style="list-style-type: none"> număr km traseu înființat, marcat, accesibil publicului larg număr obiective traseu reabilitate, restaurate, puse în valoare 	OP 5 „O Europă mai aproape de cetățeni prin promovarea dezvoltării durabile și integrate a zonelor urbane, rurale și de coastă și a inițiativelor locale”	Bugetul local Fonduri guvernamentale Fonduri nerambursabile
	Înființarea traseului turistic „Drumul Cavalerilor Teutoni”	Drumul Cavalerilor Teutoni și promovarea acestui traseu turistic, valorificând legenda locală privind întemeierea așezării de către cavalerii teutoni prin stabilirea municipiului Câmpulung ca punct de plecare pe drumul tematic: stabilire traseu, marcaje, panouri explicative (adaptate inclusiv pentru persoane cu diverse deficiențe/dizabilități), indicatoare de direcționare către obiective, reabilitare/restaurare obiective (după caz) Indicatori/Rezultate: <ul style="list-style-type: none"> număr km traseu înființat, marcat, accesibil publicului larg (adaptate inclusiv pentru persoane cu diverse deficiențe/dizabilități) 	OP 5 „O Europă mai aproape de cetățeni prin promovarea dezvoltării durabile și integrate a zonelor urbane, rurale și de coastă și a inițiativelor locale”	Bugetul local Fonduri guvernamentale Fonduri nerambursabile
	Înființarea unui „Muzeu al minelor”	Înființarea unui „Muzeu al minelor” care să povestească istoria mineritului din zonă. Zona este extrem de bogată în cărbune și a fost un punct de plecare în tot ceea ce înseamnă exploatarea minieră în țară. Indicatori/Rezultate: <ul style="list-style-type: none"> un muzeu înființat, accesibil publicului larg 	OP 5 „O Europă mai aproape de cetățeni prin promovarea dezvoltării durabile și integrate a zonelor urbane, rurale și de coastă și a inițiativelor locale”	Bugetul local Fonduri guvernamentale Fonduri nerambursabile

153

	Marketingul și promovarea turistică a obiectivelor turistice din municipiul Câmpulung	Elaborarea master planului de promovare turistică a municipiului Câmpulung Crearea brandului turistic Câmpulung-Muscel Digitalizarea patrimoniului cultural arhitectural și imaterial (manuscrise, cărți etc.) Promovarea pe site-ul Primăriei a atracțiilor turistice ale Municipiului Câmpulung prin dezvoltarea de aplicații tip e-turism: promovarea produselor și serviciilor turistice din Municipiul Câmpulung și din zona limitrofă Crearea unui site dedicat turismului și promovării valorilor și atracțiilor din Câmpulung și împrejurimi Realizarea unui set de 12 producții video de promovare a zonei turistice și de agrement a Municipiului Câmpulung și diseminarea acestora în social media Realizare și instalare panouri digitale interactive care prezintă obiectivele turistice Realizarea unei aplicații ce poate fi descărcată pe telefoanele mobile/ alte dispozitive similare care să includă principalele obiective turistice ale municipiului și modalitatea de a ajunge la ele Indicatori/Rezultate: • un master planului de promovare turistică a municipiului Câmpulung elaborat • un brand turistic local creat • un site de promovare a turismului, valorilor și patrimoniului local realizat • acțiuni de promovare pe site-ul primărie realizate • patrimoniul cultural digitalizat • 12 producții video de promovare a turismului realizate • nr. panouri digitale interactive realizate și instalate • minim 1 aplicație cu principalele obiective turistice realizată	OP 5 „O Europă mai aproape de cetățeni prin promovarea dezvoltării durabile și integrate a zonelor urbane, rurale și de coastă și a inițiativelor locale”	Bugetul local Fonduri guvernamentale Fonduri nerambursabile	

2	Măsura 2.1.2: Diversificarea activităților turistice și îmbunătățirea accesului la obiectivele turistice	Diversificarea activităților turistice la nivelul municipiului Câmpulung, inclusiv, îmbunătățirea accesului la obiectivele turistice	Diversificarea activităților turistice prin: organizarea de trasee turistice tematice, activități recreative, activități culturale Amenajarea unor trasee carosabile și pietonale care să pună în evidență principalele puncte de belvedere asupra orașului Amenajarea de locuri de parcare destinate turiștilor în centrul orașului și în vecinătatea punctelor de interes turistic Dezvoltarea sistemului de semnalizare a atracțiilor turistice din Câmpulung prin: panouri, hărți turistice, indicatoare amplasate pe drumurile naționale și județene din zonă, inclusiv în gări, autogări Indicatori/Rezultate: • număr activități/acțiuni întreprinse/ realizate • număr/lungime trasee amenajate • număr locuri de parcare destinate turiștilor amenajate • un sistem de semnalizare a atracțiilor turistice realizat	OP 5 „O Europă mai aproape de cetățeni prin promovarea dezvoltării durabile și integrate a zonelor urbane, rurale și de coastă și a inițiativelor locale”	Bugetul local Fonduri guvernamentale Fonduri nerambursabile
---	--	--	--	---	---

OS 3: DEZVOLTAREA ECONOMIEI LOCALE PRIN CONSOLIDAREA CERCETĂRII – DEZVOLTĂRII – INOVĂRII, ADOPTAREA TEHNOLOGIILOR DIGITALE ȘI STIMULAREA COMPETITIVITĂȚII IMM-URILOR			
Prioritatea 3.1 Dezvoltarea infrastructurii de sprijin pentru IMM-uri			
1	Măsura 3.1.1: Măsuri pentru dezvoltarea infrastructurii de sprijin	Înființarea unui incubator și accelerator de afaceri pe fosta platformă industrială ARO	Bugetul local Fonduri guvernamentale Fonduri nerambursabile
		Realizarea unui incubator și accelerator de afaceri pe fosta platforma industrială ARO, cu scopul de a menține antreprenorii locali (în special tineri) în Câmpulung care doresc demararea unei afaceri oferindu-le acces într-un incubator/ accelerator de afaceri (amenajat într-o clădire situată pe fosta platforma ARO, amenajarea unei clădiri P+3 existente). Prin funcționalitățile incubatorului/ acceleratorului de afaceri se va asigura consultanță în dezvoltarea și scalarea afacerilor, o buna promovare a produselor/serviciilor oferite de societățile incubate, precum și o infrastructură de sprijin pentru activitatea acestora. Indicatori/Rezultate ▪ un incubator și accelerator de afaceri înființat ▪ număr de beneficiari ai infrastructurii înființate Organizarea unui târg anual cu prezența companiilor care își desfășoară activitatea direct sau indirect în Municipiul Câmpulung, în vederea creșterii competitivității producătorilor sau prestatorilor de servicii locali sau regionali, precum și de promovare a acestora. Promovarea printr-o pagină special în cadrul site-ului Primăriei Câmpulung a afacerilor de succes ale antreprenorilor locali, afaceri care fie utilizează resursele zonei, atât materiale, cât și umane, dar și afaceri care și-au dovedit viabilitatea în timp sau care înglobează un număr mare de locuri de muncă pentru comunitatea locală. Indicatori/Rezultate ▪ un târg anual organizat ▪ o pagină web realizat	Politica de Coeziune OP 1 „O Europa mai inteligentă – transformare industrială inovativă și inteligentă” OP 5 „O Europă mai aproape de cetățeni prin promovarea dezvoltării durabile și integrate a zonelor urbane, rurale și de coastă și a inițiativelor locale”
		Măsuri de promovare a mediului de afaceri local	Bugetul local Fonduri guvernamentale Fonduri nerambursabile
			Politica de Coeziune OP 1 „O Europa mai inteligentă – transformare industrială inovativă și inteligentă” OP 5 „O Europă mai aproape de cetățeni prin promovarea dezvoltării durabile și integrate a zonelor urbane, rurale și de coastă și a inițiativelor locale”

Prioritatea 3.2: Stimularea dezvoltării IMM-urilor, în special microîntreprinderi și încurajarea creării de noi întreprinderi în domeniul de interes local și regional			
1	Măsura 3.2.1: Sprijinirea tinerilor antreprenori și creșterea accesului firmelor înființate la servicii noi, de calitate	Asigurarea condițiilor instituționale de sprijinire și promovare a mediului de afaceri local, inclusiv prin acordarea unor facilități fiscale afacerilor aflate la început de drum. Înființarea unui compartiment în cadrul Primăriei, deservit de personal ce are competențe specifice (sau care să-i îndrume către alte instituții din județ, dar și să îi sprijine în continuare) care să ofere consiliere tinerilor antreprenori în deschiderea unei afaceri, în accesarea fondurilor europene nerambursabile etc. Acces la cursuri de dezvoltare a competențelor antreprenoriale pentru tinerii care își doresc dezvoltarea unei afaceri. Acele cursuri vor fi realizate fie de către furnizori de formare profesională acreditată ANC, fie de către primărie în parteneriat cu furnizori de formare profesională acreditată ANC utilizându-se fondurile proprii ale primăriei, fie prin implementarea de proiecte de antreprenoriat finanțate din fonduri nerambursabile, fonduri care vor putea finanța în baza unui concurs și un număr de afaceri ale tinerilor participanți la programele de formare antreprenorială. Indicatori/Rezultate: ▪ număr structuri de sprijin înființate; ▪ număr de IMM-uri înființate de tineri sprijinite; ▪ număr de IMM-uri înființate care au acces la servicii noi, de calitate; ▪ număr de IMM-uri beneficiare de sprijin; ▪ număr de persoane care au beneficiat de cursuri de dezvoltare a competențelor antreprenoriale	Bugetul local Fonduri guvernamentale Fonduri nerambursabile
		Asigurarea condițiilor instituționale de sprijinire și promovare a mediului de afaceri local, inclusiv prin acordarea unor facilități fiscale afacerilor aflate la început de drum. Înființarea unui compartiment în cadrul Primăriei, deservit de personal ce are competențe specifice (sau care să-i îndrume către alte instituții din județ, dar și să îi sprijine în continuare) care să ofere consiliere tinerilor antreprenori în deschiderea unei afaceri, în accesarea fondurilor europene nerambursabile etc. Acces la cursuri de dezvoltare a competențelor antreprenoriale pentru tinerii care își doresc dezvoltarea unei afaceri. Acele cursuri vor fi realizate fie de către furnizori de formare profesională acreditată ANC, fie de către primărie în parteneriat cu furnizori de formare profesională acreditată ANC utilizându-se fondurile proprii ale primăriei, fie prin implementarea de proiecte de antreprenoriat finanțate din fonduri nerambursabile, fonduri care vor putea finanța în baza unui concurs și un număr de afaceri ale tinerilor participanți la programele de formare antreprenorială. Indicatori/Rezultate: ▪ număr structuri de sprijin înființate; ▪ număr de IMM-uri înființate de tineri sprijinite; ▪ număr de IMM-uri înființate care au acces la servicii noi, de calitate; ▪ număr de IMM-uri beneficiare de sprijin; ▪ număr de persoane care au beneficiat de cursuri de dezvoltare a competențelor antreprenoriale	Politica de Coeziune OP 1 „O Europa mai inteligentă – transformare industrială inovativă și inteligentă” OP 5 „O Europă mai aproape de cetățeni prin promovarea dezvoltării durabile și integrate a zonelor urbane, rurale și de coastă și a inițiativelor locale”

Prioritatea 3.3 Îmbunătățirea competitivității IMM-urilor prin creșterea accesului la serviciile tehnologiei informației și comunicațiilor					
1	Măsura 3.3.1: Folosirea avantajelor tehnologiei informației și comunicațiilor în economie	Dezvoltarea de produse, servicii și aplicații digitale și implementarea soluțiilor la nivelul IMM-urilor	Dezvoltarea de produse, servicii și aplicații digitale de către firme Implementarea digitalizării la nivelul proceselor de producție Dezvoltarea măsurilor de securitate cibernetică Dezvoltarea serviciilor tip e-commerce, inclusiv platforme care să ofere gratuit accesul celor din mediul rural interesați deschiderea unei afaceri online. Indicatori/Rezultate: ▪ număr de IMM-uri care au dezvoltat pagini de internet pe care își promovează activitatea online; ▪ număr de IMM-uri care au implementat măsuri de digitalizare și securitate cibernetică la nivelul activității; ▪ număr persoane care realizează achiziții on-line de bunuri și servicii, operațiuni de banking.	Politica de Coeziune OP 1 „O Europa mai inteligentă – transformare industrială inovativă și inteligentă” OP 5 „O Europă mai aproape de cetățeni prin promovarea dezvoltării durabile și integrate a zonelor urbane, rurale și de coastă și a inițiativelor locale”	Bugetul local Fonduri guvernamentale Fonduri nerambursabile
Prioritatea 3.3 Dezvoltarea resurselor umane					
1	Măsura 33.1: Formare profesională continuă	Sprrijinirea participării tinerilor la programe de formare profesională (FPC) care vizează dobândirea competențelor pentru ocupații cerute pe piața muncii, inclusiv de competențe digitale. Scopul este asigurarea unui acces mai facil pe piața muncii și scăderea numărului șomerilor sau a persoanelor aflate în căutarea unui loc de muncă. Indicatori/Rezultate: ▪ număr de tineri sprijiniți în vederea participării la FPC; ▪ număr de programe de sprijin.	Sprrijinirea participării tinerilor la programe de formare profesională (FPC) care vizează dobândirea competențelor pentru ocupații cerute pe piața muncii, inclusiv de competențe digitale. Scopul este asigurarea unui acces mai facil pe piața muncii și scăderea numărului șomerilor sau a persoanelor aflate în căutarea unui loc de muncă. Indicatori/Rezultate: ▪ număr de tineri sprijiniți în vederea participării la FPC; ▪ număr de programe de sprijin.	Politica de Coeziune OP 1 „O Europa mai inteligentă – transformare industrială inovativă și inteligentă” Politica de Coeziune OP 4 O Europă mai socială, pentru realizarea pilonului european al drepturilor sociale și sprijinirea calității locurilor de muncă, a învățământului, a competențelor, a incluziunii sociale și a accesului egal la sistemul de sănătate	Bugetul local Fonduri guvernamentale Fonduri nerambursabile

	Îmbunătățirea calității și accesului la servicii sociale, de sănătate și de educație, dezvoltarea resurselor umane și promovarea incluziunii sociale	- dezvoltarea ofertelor sociale și ale instituțiilor de educație în conformitate cu cererea existentă - perfecționarea și formarea continuă a cadrelor didactice din unitățile de învățământ, a personalului medical și auxiliar din structurile de sănătate, a personalului din structuri de servicii sociale - facilitarea accesului la educație, evitarea discriminării privind copiii din rândul populației de etnie romă - organizarea și derularea de campanii, evenimente, acțiuni de conștientizare a efectelor discriminării și promovarea incluziunii sociale în municipiul Câmpulung Indicatori/Rezultate: ▪ număr de ofertelor sociale dezvoltate ▪ număr de campanii, evenimente, acțiuni organizate și derulate ▪ număr de programe de FPC organizate și derulate ▪ număr de persoane beneficiare de FPC	Politica de Coeziune OP 1 „O Europa mai inteligentă – transformare industrială inovativă și inteligentă” Politica de Coeziune OP 4 O Europă mai socială, pentru realizarea pilonului european al drepturilor sociale și sprijinirea calității locurilor de muncă, a învățământului, a competențelor, a incluziunii sociale și a accesului egal la sistemul de sănătate	Bugetul local Fonduri guvernamentale Fonduri nerambursabile
	Dezvoltarea și furnizarea de pachete integrate de activare a tinerilor, inclusiv NEETs	Dezvoltarea și furnizarea de pachete integrate de activare a tinerilor, inclusiv NEETs: consiliere, mediere, prime de ocupare, acordarea de subvenții, formare profesională/ucenicii/stagii, evaluare de competențe, programe tip a doua șansă, prime de instruire destinate acoperirii cheltuielilor asociate instruirii (transport, masă), stagii scurte la diferiți angajatori, familiarizarea cu domeniile de activitate, stimularea angajatori post-ucenicie. Indicatori/Rezultate: ▪ număr tineri, inclusiv NEETs, sprijiniți; ▪ număr de programe de sprijin.	Politica de Coeziune OP 1 - „O Europa mai inteligentă – transformare industrială inovativă și inteligentă” Politica de Coeziune OP - 4 O Europă mai socială, pentru realizarea pilonului european al drepturilor sociale și sprijinirea calității locurilor de muncă, a învățământului, a competențelor, a incluziunii sociale și a accesului egal la sistemul de sănătate	Bugetul local Fonduri guvernamentale Fonduri nerambursabile

OS 4 - CREȘTEREA COMPETITIVITĂȚII SECTORULUI AGRICOL ȘI PROMOVAREA PRODUSELOR AGRICOLE ROMĂNEȘTI LOCALE

Prioritatea 4.1 Un sector agroalimentar durabil și competitiv, care asigură bunăstare și condiții de viață în mediul rural apropiate cu cele din mediul urban

<p>1</p> <p>Măsura 4.4.1 Măsuri de sprijin în vederea creșterii competitivității sectorului agricol</p>	<p>Asigurarea spațiilor și condițiilor necesare pentru desfășurarea produselor agro-alimentare locale</p>	<p>Reabilitarea și modernizarea Pieței Centrale cu păstrarea clădirilor și funcțiilor istorice și reamenajarea spațiilor publice, fațadelor, vitrinelor în vederea desfășurării unui act de comerț civilizat, modern.</p> <p>Reabilitarea, modernizarea și înființarea piețelor din cartierele orașului</p> <p>Indicatori/Rezultate:</p> <ul style="list-style-type: none"> ▪ Piața Centrală a orașului reabilitată și modernizată ▪ număr piețe agro-alimentare reabilitate, modernizate și înființate în cartierele Câmpulungului 	<p>Politica Agricolă Comună</p>	<p>Bugetul local Fonduri guvernamentale Fonduri nerambursabile</p>
	<p>Măsuri de sprijin pentru agricultura sustenabilă, inclusiv promovarea produse agro-alimentare locale</p>	<p>Menținerea practicilor agricole prietenoase cu mediul: măsuri de sprijin pentru practicarea unei agriculturi bio - subvenții, acces la informare și formare profesională – antreprenoriat în domeniu.</p> <p>Menținerea practicilor agricole prietenoase cu mediul prin susținerea financiară a cheltuielilor și investițiilor pentru:</p> <ul style="list-style-type: none"> -menținerea și utilizarea în scopuri economice a pajiștilor permanente prin susținerea activităților de creștere a animalelor erbivore; - vor putea colabora cu institute de cercetare în proiecte de cercetare aplicativă. Încurajarea comasării terenurilor și stimularea asocierii fermierilor, printre beneficii: - concentrarea ofertei și comercializarea produselor membrilor în condiții avantajoase de preț; - o planificare mai eficientă a ofertei și o mai bună adaptare la cererea pieței (cantitate, calitate, ritmicitate și termene de livrare scurte, respectarea principiilor de trasabilitate etc.); - creșterea potențialului de producție a pajiștilor și îmbunătățirea gradului de valorificare a acestora; 	<p>Politica de Coeziune OP 1 „O Europa mai inteligentă – transformare industrială inovativă și inteligentă” OP 5 „O Europă mai aproape de cetățeni prin promovarea dezvoltării durabile și integrate a zonelor urbane, rurale și de coastă și a inițiativelor locale”</p>	<p>Bugetul local Fonduri guvernamentale Fonduri nerambursabile</p>

		<p>- acordarea de stimulente financiare crescătorilor de animale erbivore care pășunează pe pajiști permanente.</p> <p>Investiții în active fizice, cooperare, înființarea grupurilor și organizațiilor de producători în sectorul pomicol.</p> <p>Creșterea gradului de acoperire a consumului de alimente din producția locală.</p> <p>Sprijinirea sectorului zootehnic prin intermediul unor politicile publice locale care se vor concentra pe menținerea unui mediu favorabil pentru investițiile private (inclusiv străine), precum și pe sprijinirea integrării lanțului valoric.</p> <p>Sprijin pentru conformarea sectorului agroalimentar la standardele europene de siguranță și calitate a alimentelor pe întregul lanț agroalimentar.</p> <p>Realizare unui program de consolidare a serviciului public de consultanță și specializarea acestuia în domeniile solicitate de fermieri și PAC.</p> <p>Sprijin pentru branding/certificare a produselor agricole (bio, eco, tradiționale) și comercializarea lor pe piața națională și pe piețele internaționale .</p> <p>Indicatori/Rezultate:</p> <ul style="list-style-type: none"> ▪ număr de măsuri de sprijin luate ▪ număr de exploatații agricole sprijinite ▪ un program de consolidare a serviciului public de consultanță în domeniul agricol elaborat ▪ număr de programe de informare și promovare aprobate și în derulare ▪ număr de capacitați de depozitare și prelucrare legume-fructe 		
--	--	--	--	--

		Consolidarea rețelei de drumuri de exploatare din teritoriul extravilan prin reabilitare și/sau înființarea de drumuri noi (drumuri agricole, drumuri forestiere), în relație cu infrastructura existentă	Consolidarea rețelei de drumuri de exploatare din teritoriul extravilan prin reabilitare și/sau înființarea de drumuri noi (drumuri agricole, drumuri forestiere), în relație cu infrastructura existentă	Politica de Coeziune OP 3 - O Europă conectată, cu rețele strategice de transport și digitale OP 5 „O Europă mai aproape de cetățeni prin promovarea dezvoltării durabile și integrate a zonelor urbane, rurale și de coastă și a inițiativelor locale”	Bugetul local Fonduri guvernamentale Fonduri nerambursabile
	Rezolvarea unor aspecte administrative	Înregistrarea completă a imobilelor din mediul rural în sistemul integrat de cadastru și carte funciară Înregistrarea în sistemul integrat de cadastru și carte funciară a imobilelor având categoria de folosință agricolă Lipsa unei evidențe clare are consecințe negative asupra stabilității titularilor drepturilor reale imobiliare, dezvoltării pieței imobiliare și limitează oportunitățile de investiții. Indicatori/Rezultate: ▪ număr de imobile, terenuri incluse în sistemul integrat de cadastru și carte funciară	Indicatori/Rezultate: ▪ lungime/suprafață drumuri agricole reabilitate/înființate ▪ lungime/suprafață drumuri forestiere reabilitate/înființate	Politica Agricolă Comună OP 5 „O Europă mai aproape de cetățeni prin promovarea dezvoltării durabile și integrate a zonelor urbane, rurale și de coastă și a inițiativelor locale”	Bugetul local Fonduri guvernamentale Fonduri nerambursabile

OS 5 PROTECȚIA MEDIULUI ȘI UTILIZAREA EFICIENTĂ A RESURSELOR NEREGENERABILE

Prioritatea 5.1 Îmbunătățirea calității factorilor de mediu

1	Măsura 5.1.1 - Măsuri de îmbunătățire a calității factorilor de mediu	Măsuri de organizare/reorganizare a spațiului urban în scopul îmbunătățirii calității factorilor de mediu	Măsuri complexe de reorganizare a circulației auto pentru limitarea aglomerărilor în trafic Achiziționarea și amenajarea pentru recreere a zonelor împădurite plantate, neconstruite, de pe pantele dealului Grui Conservarea, întreținerea, creșterea suprafețelor spațiilor verzi publice existente în teritoriul intravilan și amenajarea acestora Indicatori/Rezultate: ▪ număr de măsuri/acțiuni concrete întreprinse ▪ suprafață spațiilor verzi publice conservate, întreținute	Politica de coeziune OP 2 „O Europă cu emisii scăzute de carbon și mai ecologică – Tranziția către o energie nepoluantă și echitabilă, investiții verzi și albastre, economia circulară, adaptarea la schimbările climatice și prevenirea riscurilor	Bugetul local Fonduri guvernamentale Fonduri nerambursabile
---	--	---	---	--	---

Prioritatea 5.2: Gestionarea deșeurilor și promovarea tranziției către economie circulară					
1	Măsura 5.2.1: Dezvoltarea sistemelor de management integrat a deșeurilor și stimularea economiei circulare	Investiții în sistemele de management integrat al deșeurilor, inclusiv acțiuni de conștientizare	<p>Organizarea colectării selective a deșeurilor, pe categorii de hârtie, plastic, sticlă, metal, deșeuri electrice, pământ vegetal</p> <p>Organizarea de campanii de conștientizare a populației prin care să se promoveze sistemul de colectare selectivă a deșeurilor</p> <p>Investiții în sistemele de management integrat al deșeurilor (menajere, industriale, periculoase) - amenajare/construcția unui spațiu de sortare/tratare, achiziționarea de echipamente și dotări pentru realizarea colectării selective a deșeurilor</p> <p>Promovarea tranziției către economie circulară, sprijinirea înființării IMM-urilor din economie circulară</p> <p>Indicatori/Rezultate:</p> <ul style="list-style-type: none"> ▪ număr de investiții realizate ▪ număr de campanii, acțiuni de conștientizare organizate și derulate ▪ număr de IMM-uri din economie circulară 	Politica de coeziune OP 2 „O Europă cu emisii scăzute de carbon și mai ecologică – Tranziția către o energie nepoluantă și echitabilă, investiții verzi și albastre, economia circulară, adaptarea la schimbările climatice și prevenirea riscurilor	Bugetul local Fonduri guvernamentale Fonduri nerambursabile

Prioritatea 5.3: Sprijinirea și promovarea eficienței energetice					
1	Măsura 5.3.1: Creșterea eficienței energetice și a utilizării energiei din resurse regenerabile în sectorul rezidențial, infrastructură publică și firme	Utilizarea surselor regenerabile de energie pentru asigurarea necesarului de energie termică pentru încălzire și prepararea apei calde menajere: amplasarea de panouri solare, sisteme de utilizare a biomasei etc.	<p>Indicatori/Rezultate:</p> <ul style="list-style-type: none"> ▪ număr de sisteme de panouri solare instalate ▪ număr de sisteme de utilizare a biomasei instalate ▪ număr de beneficiari ai sistemelor instalate - producerea energiei electrice din surse disponibile local - reducerea emisiilor echivalent CO2 - promovarea unor soluții eficiente energetic - promovarea unor soluții prietenoase cu mediul înconjurător - promovarea unor soluții ce utilizează energie regenerabilă 	Politica de coeziune OP 2 „O Europă cu emisii scăzute de carbon și mai ecologică – Tranziția către o energie nepoluantă și echitabilă, investiții verzi și albastre, economia circulară, adaptarea la schimbările climatice și prevenirea riscurilor	Bugetul local Fonduri guvernamentale Fonduri nerambursabile

Prioritatea 5.4: Adaptarea la schimbările climatice, managementul riscurilor legate de climă și reducerea efectelor factorilor de risc natural					
1	Măsura 5.4.1 - Reducerea efectelor factorilor de risc natural	Măsuri concrete de reducerea efectelor factorilor de risc natural	<p>Întocmirea de studii de specialitate aprofundate în vederea stabilirii măsurilor de protecție împotriva riscurilor naturale</p> <p>Crearea de plantații de aliniament de-a lungul căilor de comunicații din extravilan și întreținerea celor existente</p> <p>Resaturarea/ecologizarea terenurilor degradate</p> <p>Realizarea de lucrări și plantații pentru limitarea eroziunii, a alunecărilor de teren precum și pentru apărarea împotriva inundațiilor/ viiturilor</p> <p>Instituirea de interdicții definitive, temporare sau de condiționări ale construirii în zonele de risc natural și antropic; controlul activităților.</p> <p>Indicatori/Rezultate:</p> <ul style="list-style-type: none"> ▪ număr de studii de specialitate în domeniul protecției mediului realizate ▪ număr de măsuri întreprinse: spații verzi cu rol de protecție, terenuri degradate restaurate/ecologizate, măsuri administrative luate: instituirea unor interdicții definitive sau temporare 	Politica de coeziune OP 2 „O Europă cu emisii scăzute de carbon și mai ecologică – Tranziția către o energie nepoluantă și echitabilă, investiții verzi și albastre, economia circulară, adaptarea la schimbările climatice și prevenirea riscurilor	Bugetul local Fonduri guvernamentale Fonduri nerambursabile

2	Măsura 5.4.2 - Diminuarea efectelor modificărilor climatice	Măsuri concrete de diminuarea a efectelor modificărilor climatice	<p>Conservarea resurselor, diferențiat după tipurile de resurse prin utilizarea rațională și eficientă, utilizarea surselor regenerabile.</p> <p>Promovarea deplasării prin utilizarea mijloacelor verzi și încurajarea mersului pe jos (cel puțin pe distanțe mici și medii) – reducerea emisiilor de CO₂, gazelor cu efect de seră.</p> <p>Stimularea reabilitării termice a clădirilor private, cu luarea în considerare a calitatilor fondului construit și protejarea acestora – reducerea costurilor cu energia produsă din surse neregenerabile, având ca efect scăderea presiunii asupra mediului.</p> <p>Limitarea ocupării terenurilor în intravilan și conservarea suprafețelor plantate din imobilele private; controlul respectării reglementărilor.</p> <p>Crearea de plantații de aliniament de-a lungul căilor de comunicații, în intravilan și extravilan și întreținerea celor existente.</p> <p>Indicatori/Rezultate:</p> <ul style="list-style-type: none"> ▪ număr de studii de specialitate în domeniul protecției mediului realizate ▪ număr de măsuri întreprinse în scopul diminuării efectelor generate de modificările climatice - producerea energiei electrice din surse disponibile local - reducerea emisiilor echivalent CO₂ - promovarea unor soluții eficiente energetic - promovarea unor soluții prietenoase cu mediul înconjurător - promovarea unor soluții ce utilizează energie regenerabilă 	Politica de coeziune OP 2 „O Europă cu emisii scăzute de carbon și mai ecologică – Tranziția către o energie nepoluantă și echitabilă, investiții verzi și albastre, economia circulară, adaptarea la schimbările climatice și prevenirea riscurilor	Bugetul local Fonduri guvernamentale Fonduri nerambursabile
---	---	---	---	--	---


OBIECTIV STRATEGIC 6: CONSOLIDAREA CAPACITĂȚII ADMINISTRĂȚIEI LOCALE

Prioritatea 6.1: Promovarea unei bune colaborări între autoritățile locale și actorii locali (populație, agenți economici)

1	Măsura 6.1.1: Dezvoltarea de colaborări între administrația publică locală și mediul privat, cu scopul de a genera creșterea încrederii investitorilor și la crearea de noi locuri de muncă.	Digitalizarea activității Municipiului Câmpulung în relația cu locuitorii și mediul de afaceri	Guvernarea digitală definește generic utilizarea noilor tehnologii de comunicare și a aplicațiilor informatice de către administrația publică și locală, în scopul eficientizării activității aparatului administrativ și a creșterii calității serviciilor publice. O parte din ținta de digitalizare a fost realizată până în prezent, urmând ca în maximum 3 ani serviciile publice să fie integral digitalizate. Indicatori/Rezultate: ▪ număr de servicii publice digitalizate	Politica de coeziune OP 1 O Europă mai inteligentă, prin inovare, digitalizare, transformare economică și sprijinirea întreprinderilor mici și mijlocii Politica de coeziune OP 5 O Europă mai apropiată de cetățenii săi, prin sprijinirea strategiilor de dezvoltare conduse la nivel local și a dezvoltării urbane durabile în UE	Bugetul local Fonduri guvernamentale Fonduri nerambursabile
---	---	--	---	---	---

Prioritatea 6.2: Creșterea gradului de instruire a personalului din administrația locală prin accesul la formare profesională continuă

1	Măsura 6.2.2: Cursuri de formare profesională/ specializare în domeniul precum achiziții publice, anticorupție și achiziții publice, cursuri de formare profesională continuă/ specializare	Participarea funcționarilor publicii din Primăria Municipiului Câmpulung la cursuri de formare profesională continuă/ specializare	Accesul funcționarilor publici la cursuri de formare profesională/ specializare în domeniul precum achiziții publice, anticorupție și antifraudă, relații publice, digitalizare, urbanism, registru agricol, asistență socială Indicatori/Rezultate: ▪ număr de cursuri de formare profesională/ specializare la care au participat funcționarii publici ▪ număr de persoane instruite care au dobândit competențe noi	Politica de coeziune OP 1 O Europă mai inteligentă, prin inovare, digitalizare, transformare economică și sprijinirea întreprinderilor mici și mijlocii Politica de coeziune OP 5 O Europă mai apropiată de cetățenii săi, prin sprijinirea strategiilor de dezvoltare conduse la nivel local și a dezvoltării urbane durabile în UE	Bugetul local Fonduri guvernamentale Fonduri nerambursabile
---	--	--	---	---	---



11. Surse de informare

Planului Urbanistic General al Municipiului Câmpulung, județul Argeș – actualizare 2020

Planul de Mobilitate Urbană Durabilă al municipiului Câmpulung, decembrie 2019

Plan de Acțiune privind Energia Durabilă Municipiul Câmpulung 2016 – 2020 – 2030

Strategia de Dezvoltare Locală a Asociației Grupul de Acțiune Câmpulung Muscel

Programul de Îmbunătățire a Eficienței Energetice – municipiul Câmpulung, județul Argeș

Plan de Management al Sitului Natura 2000 ROSCI0326 Muscelele Argeșului

Planul de Menținere a Calității Aerului în Județul Argeș pentru perioada 2020-2024

PLANUL JUDEȚEAN DE GESTIONARE A DEȘEURILOR ÎN JUDEȚUL ARGEȘ 2020-2025

Strategia de Dezvoltare Durabilă a județului Argeș 2021 – 2027

Planul de Dezvoltare Regională 2021 – 2027 al Regiunii Sud Muntenia, iunie 2021

Strategia Integrată de Dezvoltare Teritorială Sud Muntenia 2021 – 2027, draft iunie 2021

Strategia de Specializare Inteligentă a Regiunii Sud Muntenia 2021-2027, iunie 2021

Plan local de acțiune pentru dezvoltarea învățământului profesional și tehnic, județul Argeș 2020 – 2025

Buletin Statistic lunar al județului Argeș – 1/2021, Direcția Județeană de Statistică Argeș

Enescu Maria-Cristina - coord. ediție, Câmpulung Muscel – Cetatea întemeietorilor de țară, Ediția a III-a, Câmpulung, 2019

Ștefan Trâmbaciu, Coord. - Revista de istorie a Muscelului – Studii și comunicări, Editura Nummus, București, 2005

Valeriu Alexiu - Parcuri și grădini naturale cu valoare istorică din Muscel, Universitatea din Pitești

www.insse.ro

<http://statistici.insse.ro:8077/tempo-online/#/pages/tables/insse-table>

<https://www.adrmuntenia.ro/index.php/por-sud--muntenia-20212027/static/1295>

<https://www.adrmuntenia.ro/pdr-20212027/static/1315>

<https://www.adrmuntenia.ro/ssi-20212027/static/1314>

<https://www.cjarges.ro/strategii-judetene;jsessionid=6F5236E853CBCF180CEAAB790EE20D73>

<http://www.primariacampulung.ro/>

<https://www.casadecultura-muscel.ro/>

<http://bmionbarbuclung.ro/despre-noi/>

https://ec.europa.eu/info/eu-regional-and-urban-development/topics/cities-and-urban-development/urban-agenda-eu_ro

https://ec.europa.eu/info/eu-regional-and-urban-development/topics/cities-and-urban-development/city-initiatives/smart-cities_en

<https://romaniansmartcity.ro/orase-inteligente-in-europa/>

https://ec.europa.eu/environment/topics/urban-environment/green-city-accord_en

<https://documents1.worldbank.org/curated/en/784601580298213740/pdf/Romania-Catching-Up-Regions-Final-Report.pdf>

<https://www.adrbi.ro/dezvoltare-regionala/proiecte-in-implementare/blue-green-city-blue-and-green-infrastructure-for-sustainable-cities/>